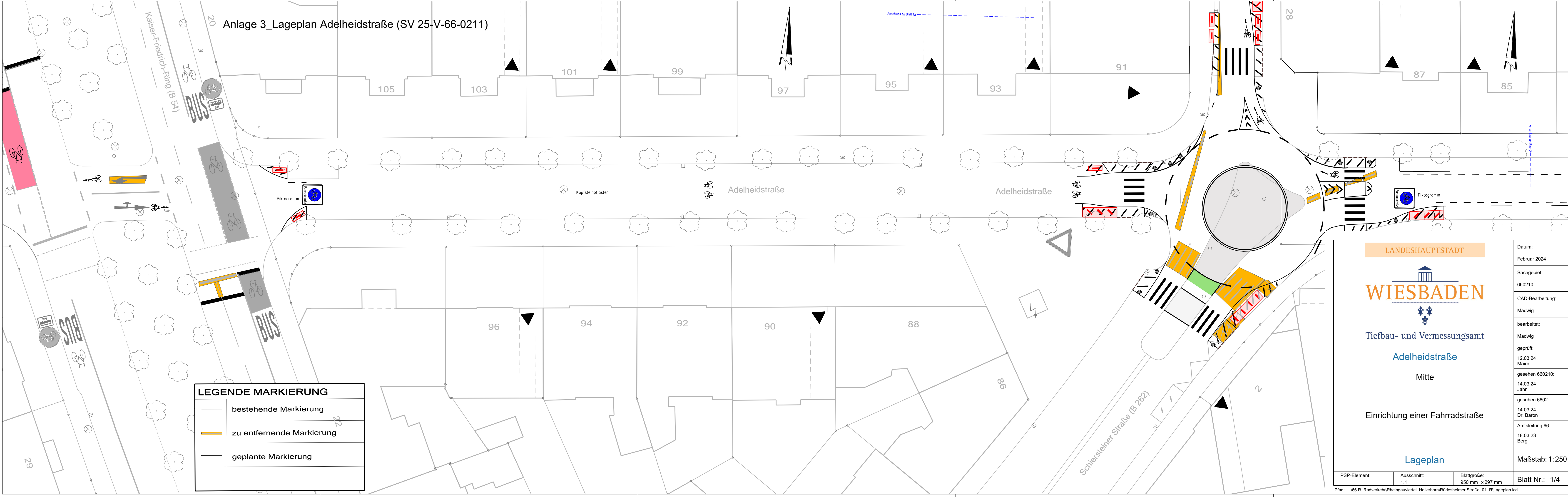


Anlage 3_Lageplan Adelheidstraße (SV 25-V-66-0211)

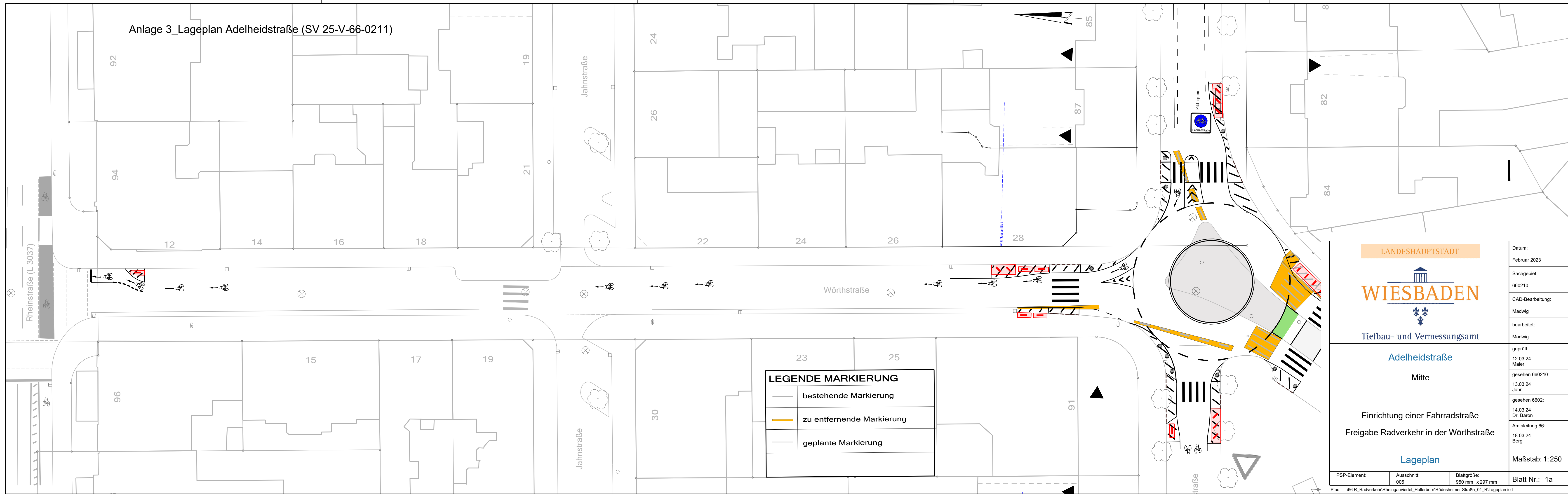





| LEGENDE MARKIERUNG | |
|--------------------|---------------------------|
| | bestehende Markierung |
| | zu entfernende Markierung |
| | geplante Markierung |

| | | | |
|--|--|--|--|
| <p>LANDESHAUPTSTADT</p> <p>WIESBADEN</p> <p>Tiefbau- und Vermessungsamt</p> | | | Datum: Februar 2024 |
| <p>Adelheidstraße</p> <p>Mitte</p> <p>Einrichtung einer Fahrradstraße</p> | | | Sachgebiet: 660210 |
| <p>Lageplan</p> | | | CAD-Bearbeitung: Madwig |
| <p>PSP-Element:</p> | | | bearbeitet: Madwig |
| <p>Ausschnitt: 1.1</p> | | | geprüft: 12.03.24 Maier |
| <p>Blattgröße: 950 mm x 297 mm</p> | | | gesehen 660210: 14.03.24 Jahn |
| <p>Maßstab: 1:250</p> | | | gesehen 6602: 14.03.24 Dr. Baron |
| <p>Blatt Nr.: 1/4</p> | | | Amtsleitung 66: 18.03.23 Berg |

Pfad: ...166_R_Radverkehr/Rheingauviertel_Hollerborn/Rüdesheimer Straße_01_RLageplan.icd

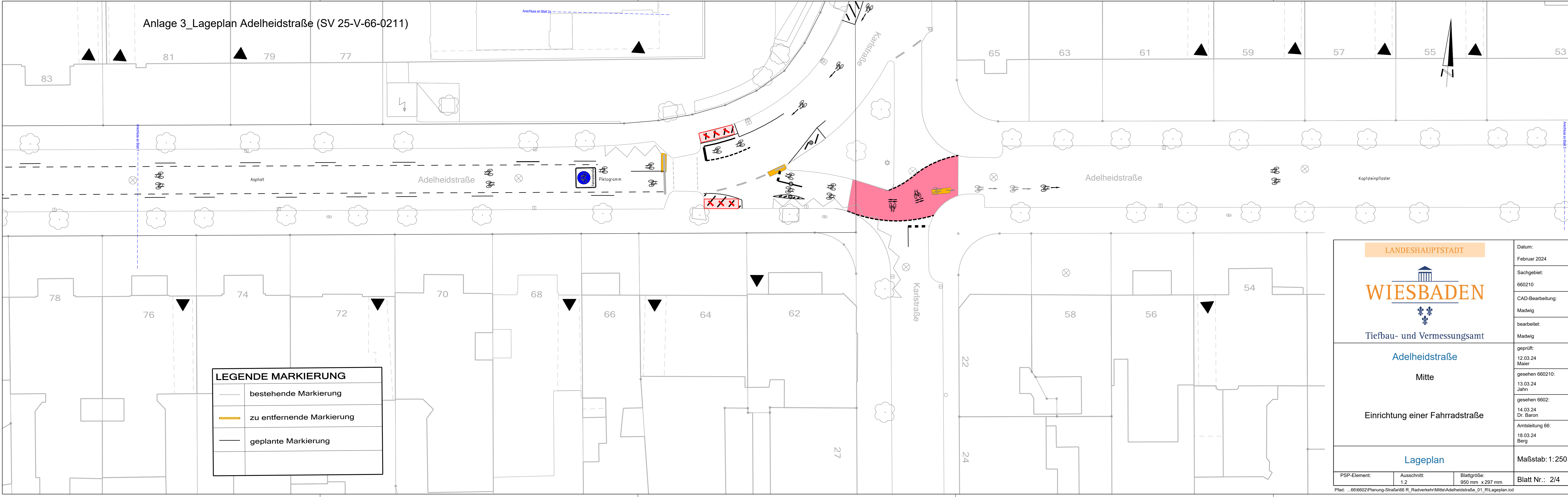
Anlage 3_Lageplan Adelheidstraße (SV 25-V-66-0211)



| LEGENDE MARKIERUNG | |
|---|---------------------------|
|  | bestehende Markierung |
|  | zu entfernende Markierung |
|  | geplante Markierung |

| | | | |
|--|--|--|--|
| <p>LANDESHAUPTSTADT</p>  <p>WIESBADEN</p> <p>Tiefbau- und Vermessungsamt</p> | | | Datum: Februar 2023 |
| <p>Adelheidstraße</p> <p>Mitte</p> <p>Einrichtung einer Fahrradstraße</p> <p>Freigabe Radverkehr in der Wörthstraße</p> | | | Sachgebiet: 660210 |
| <p>Lageplan</p> | | | CAD-Bearbeitung: Madwig |
| <p>PSP-Element: 005</p> | | | bearbeitet: Madwig |
| <p>Ausschnitt: 005</p> | | | geprüft: 12.03.24 Maier |
| <p>Blattgröße: 950 mm x 297 mm</p> | | | gesehen 660210: 13.03.24 Jahn |
| <p>Pfad: ...l66_R_Radverkehr\Rheingauviertel_Hollerborn\Rüdesheimer Straße_01_RLageplan.icd</p> | | | gesehen 6602: 14.03.24 Dr. Baron |
| <p>Maßstab: 1:250</p> | | | Amtsleitung 66: 18.03.24 Berg |
| <p>Blatt Nr.: 1a</p> | | | |

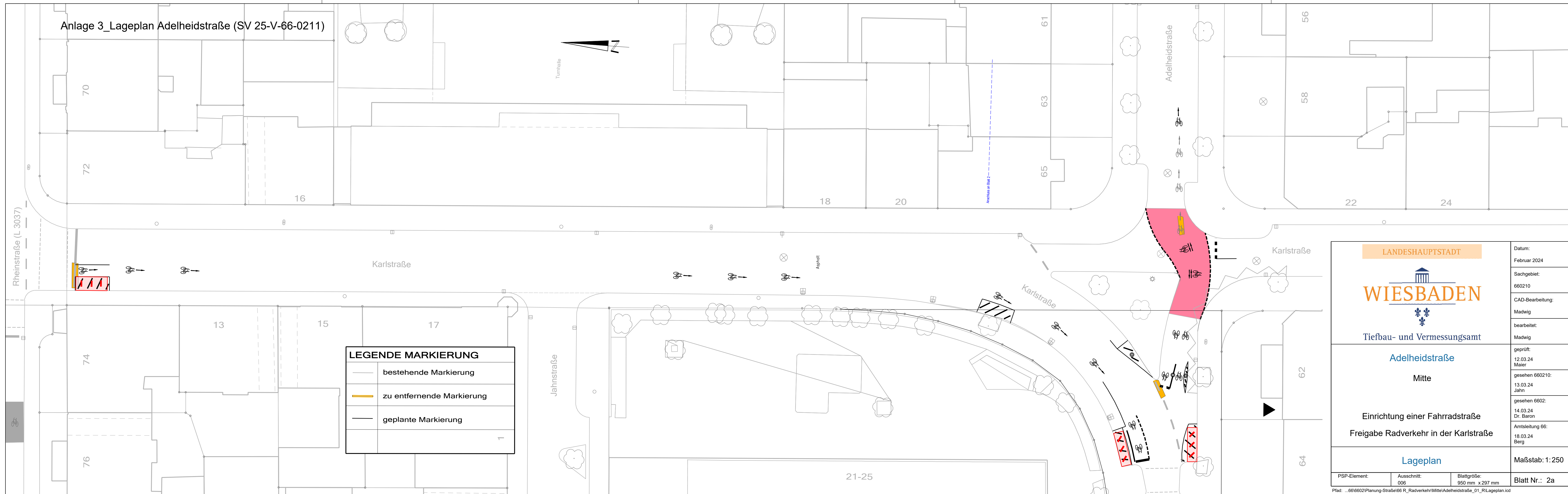
Anlage 3_Lageplan Adelheidstraße (SV 25-V-66-0211)



| LEGENDE MARKIERUNG | |
|--------------------|---------------------------|
| | bestehende Markierung |
| | zu entfernende Markierung |
| | geplante Markierung |

| | | | |
|--|--|--|--|
| <p>LANDESHAUPTSTADT</p> <p>WIESBADEN</p> <p>Tiefbau- und Vermessungsamt</p> | | | Datum: Februar 2024 |
| <p>Adelheidstraße</p> <p>Mitte</p> <p>Einrichtung einer Fahrradstraße</p> | | | Sachgebiet: 660210 |
| <p>Lageplan</p> | | | CAD-Bearbeitung: Madwig |
| <p>PSP-Element:</p> | | | bearbeitet: Madwig |
| <p>Ausschnitt: 1.2</p> | | | geprüft: 12.03.24 Maier |
| <p>Blattgröße: 950 mm x 297 mm</p> | | | gesehen 660210: 13.03.24 Jahn |
| <p>Maßstab: 1:250</p> | | | gesehen 6602: 14.03.24 Dr. Baron |
| <p>Blatt Nr.: 2/4</p> | | | Amtsleitung 66: 18.03.24 Berg |

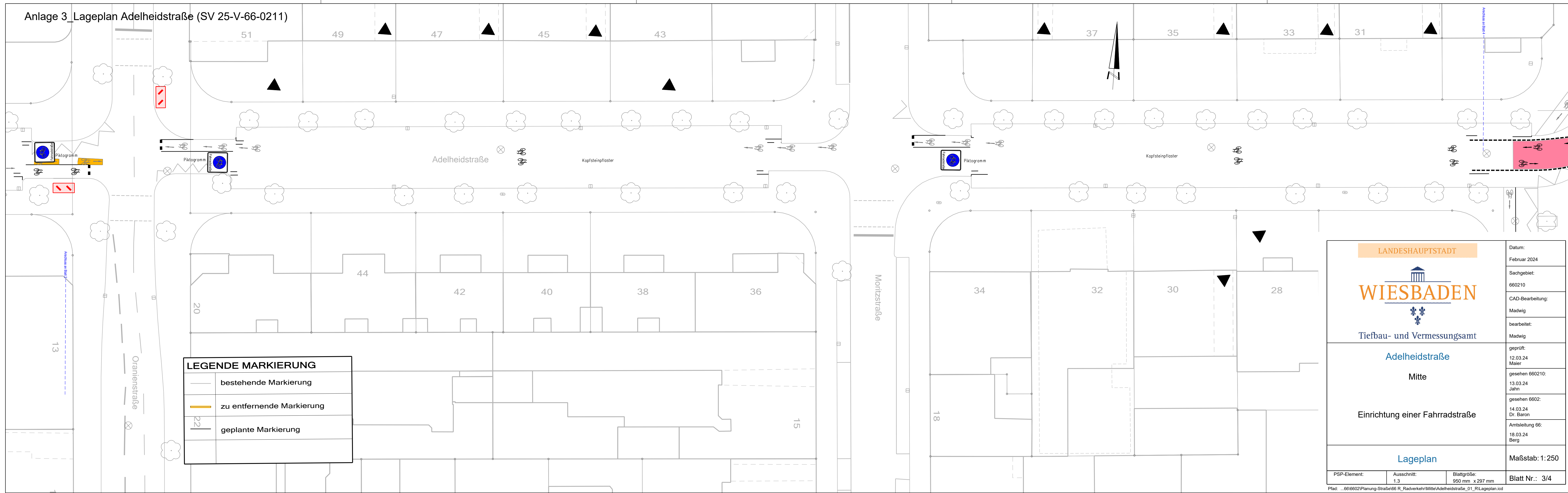
Anlage 3_Lageplan Adelheidstraße (SV 25-V-66-0211)



| LEGENDE MARKIERUNG | |
|--------------------|---------------------------|
| | bestehende Markierung |
| | zu entfernende Markierung |
| | geplante Markierung |

| | | | |
|---|--|--|--|
| <p>LANDESHAUPTSTADT WIESBADEN Tiefbau- und Vermessungsamt</p> | | | Datum: Februar 2024 |
| <p>Adelheidstraße</p> <p>Mitte</p> | | | Sachgebiet: 660210 |
| <p>Einrichtung einer Fahrradstraße</p> <p>Freigabe Radverkehr in der Karlstraße</p> | | | CAD-Bearbeitung: Madwig |
| <p>Lageplan</p> | | | bearbeitet: Madwig |
| <p>PSP-Element: 006</p> | | | geprüft: 12.03.24 Maier |
| <p>Ausschnitt: 006</p> | | | gesehen 660210: 13.03.24 Jahn |
| <p>Blattgröße: 950 mm x 297 mm</p> | | | gesehen 6602: 14.03.24 Dr. Baron |
| <p>Blattgröße: 950 mm x 297 mm</p> | | | Amtsleitung 66: 18.03.24 Berg |
| <p>Blattgröße: 950 mm x 297 mm</p> | | | Maßstab: 1:250 |
| <p>Blattgröße: 950 mm x 297 mm</p> | | | Blatt Nr.: 2a |

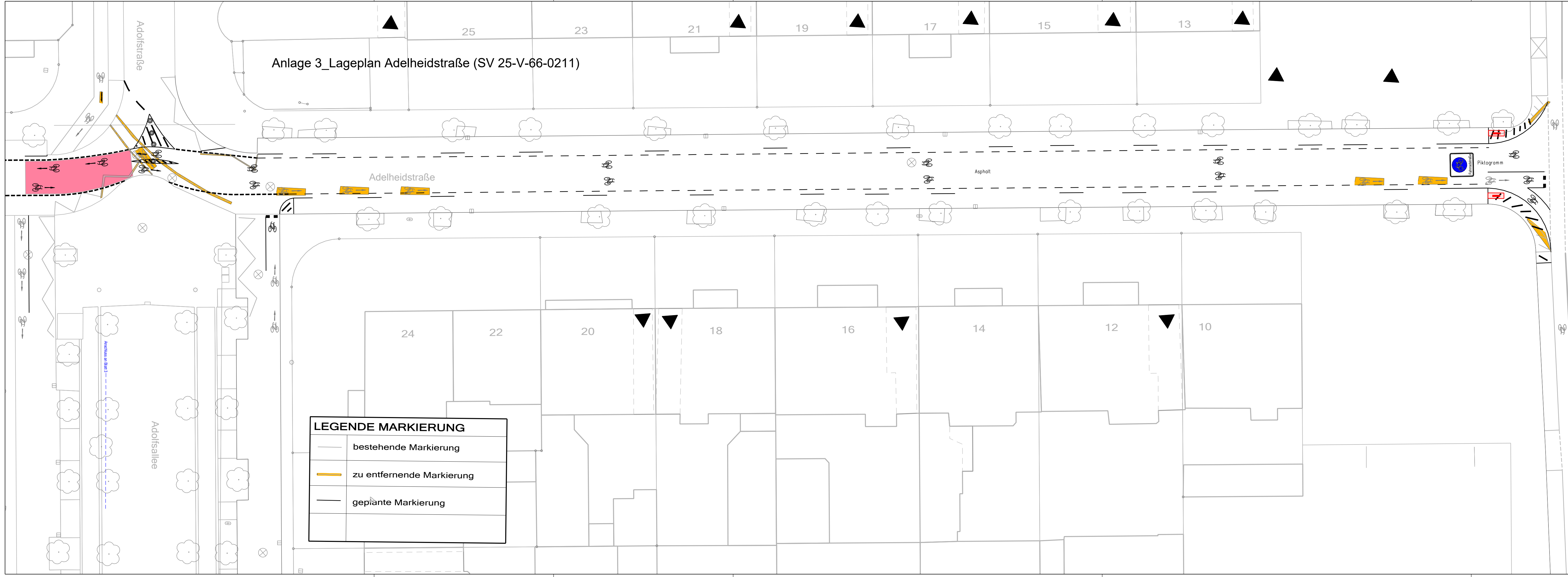
Anlage 3_Lageplan Adelheidstraße (SV 25-V-66-0211)



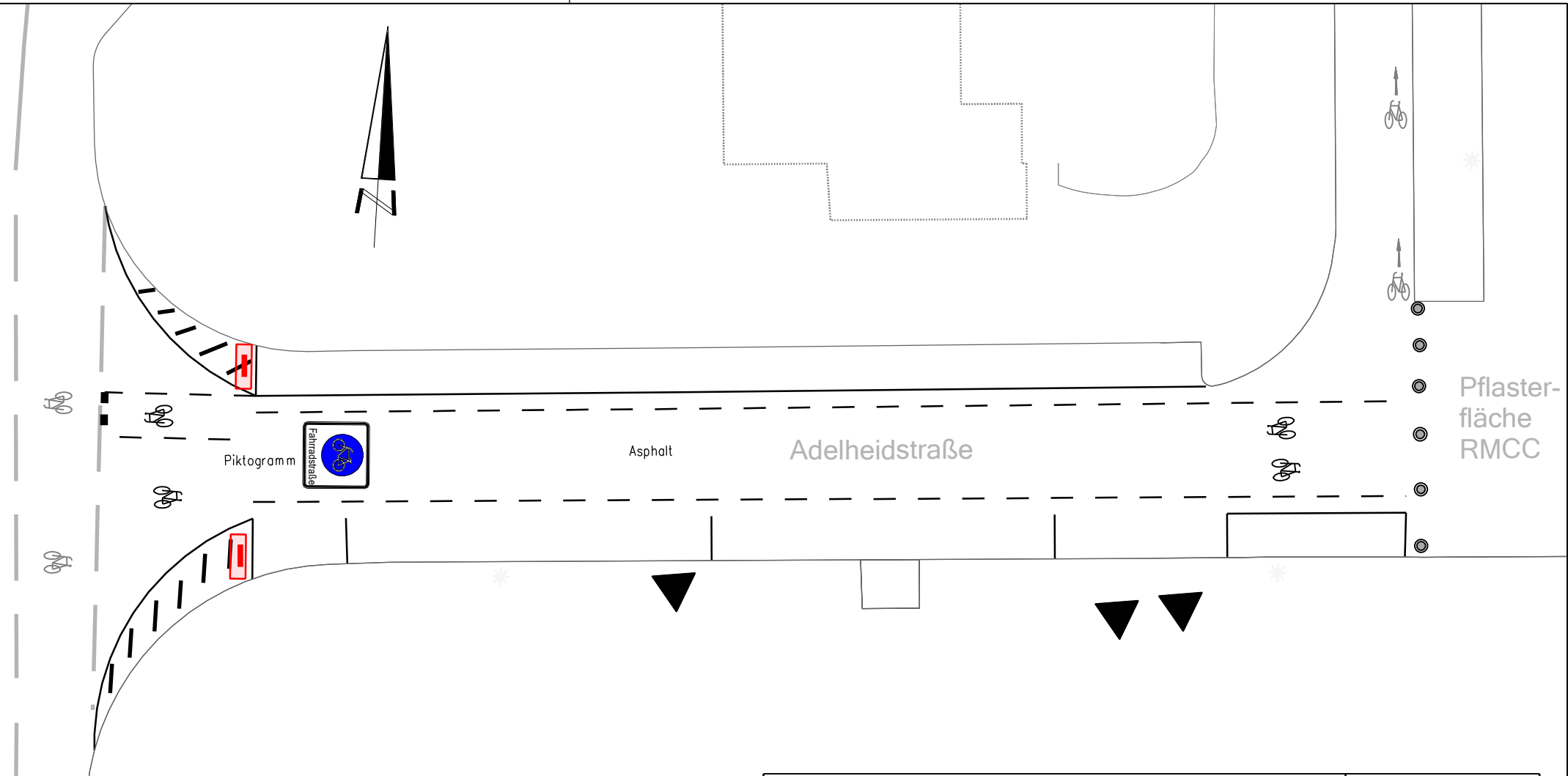
| LEGENDE MARKIERUNG | |
|--------------------|---------------------------|
| | bestehende Markierung |
| | zu entfernende Markierung |
| | geplante Markierung |

| | | | |
|--|--|--|--|
| <p>LANDESHAUPTSTADT</p> <p>WIESBADEN</p> <p>Tiefbau- und Vermessungsamt</p> | | | Datum: Februar 2024 |
| <p>Adelheidstraße</p> <p>Mitte</p> <p>Einrichtung einer Fahrradstraße</p> | | | Sachgebiet: 660210 |
| <p>Lageplan</p> | | | CAD-Bearbeitung: Madwig |
| <p>PSP-Element:</p> | | | bearbeitet: Madwig |
| <p>Ausschnitt: 1.3</p> | | | geprüft: 12.03.24 Maier |
| <p>Blattgröße: 950 mm x 297 mm</p> | | | gesehen 660210: 13.03.24 Jahn |
| <p>Blattgröße: 950 mm x 297 mm</p> | | | gesehen 6602: 14.03.24 Dr. Baron |
| <p>Blattgröße: 950 mm x 297 mm</p> | | | Amtsleitung 66: 18.03.24 Berg |
| <p>Blattgröße: 950 mm x 297 mm</p> | | | Maßstab: 1:250 |
| <p>Blattgröße: 950 mm x 297 mm</p> | | | Blatt Nr.: 3/4 |

Anlage 3_Lageplan Adelheidstraße (SV 25-V-66-0211)



| LEGENDE MARKIERUNG | |
|--------------------|---------------------------|
| | bestehende Markierung |
| | zu entfernende Markierung |
| | geplante Markierung |



| | | | |
|--|--|--|--|
| LANDESHAUPTSTADT | | | Datum: Februar 2024 |
| Tiefbau- und Vermessungsamt | | | Sachgebiet: 660210 |
| Adelheidstraße Mitte | | | CAD-Bearbeitung: Madwig |
| Einrichtung einer Fahrradstraße Entwurf | | | bearbeitet: Madwig |
| Lageplan | | | geprüft: 12.03.24 Maier |
| PSP-Element: Ausschnitt: 1.4 Blattgröße: 1130 mm x 297 mm | | | gesehen 660210: 13.03.24 Jahn |
| Pfad: ...V66_R_RadverkehrRheingauviertel_HollerbornRüdesheimer Straße_01_RLageplan.icd | | | gesehen 6602: 14.03.24 Dr. Baron |
| | | | Amtsleitung 66: 18.03.23 Berg |
| | | | Maßstab: 1:250 |
| | | | Blatt Nr.: 4/4 |