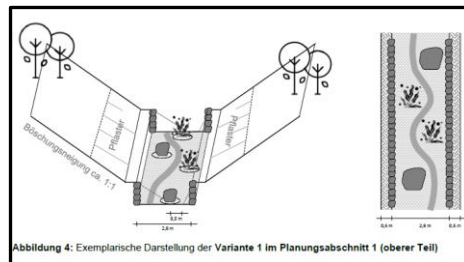
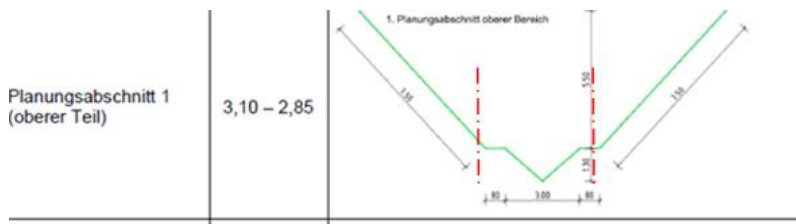
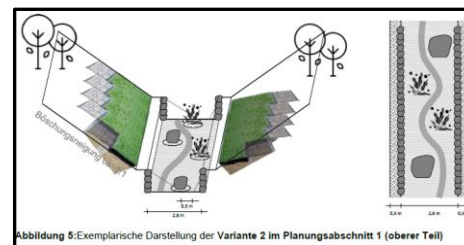


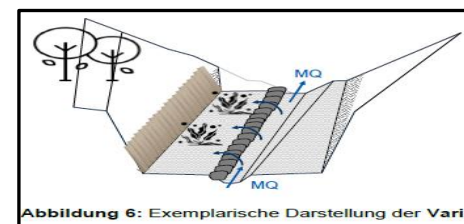
Planungsabschnitt 1 (oberer Teil)



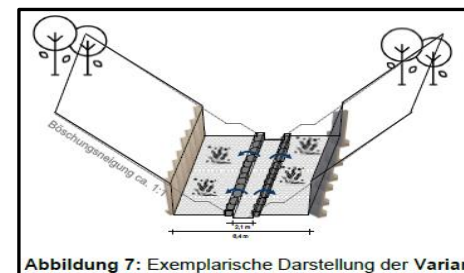
Variante 1



Variante 2



Variante 3

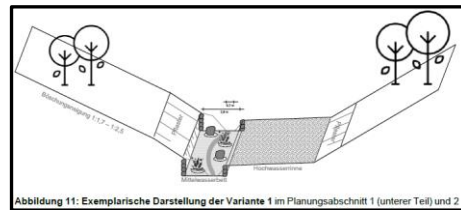
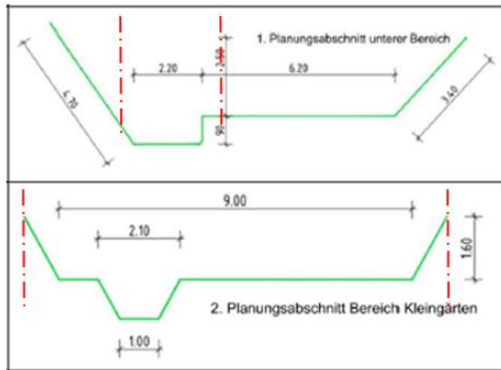


Variante 4

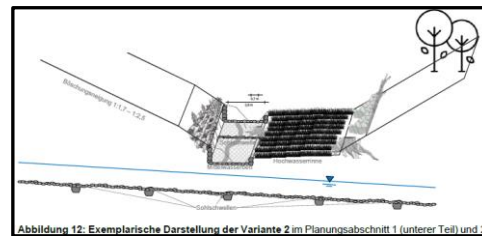
Tabelle 4: Bewertungsmatrix der Varianten im Planungsabschnitt 1 (oberer Teil)

	Var. 0	Var. 1	Var. 2	Var. 3	Var. 4
Hochwasserneutralität	+	+	+	++	++
Ökologische Durchgängigkeit	+	+	+	+	+
Gewässersohle	0	0	0	0	0
Strömungsdiversität	0	+	+	+	+
Vegetationsaufkommen	0	0	0	0	0
Kosten	0	0	0	0	0

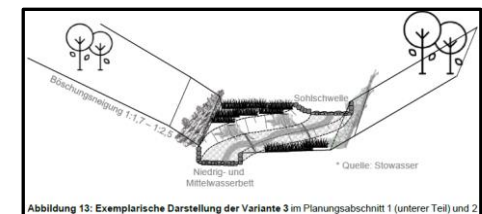
Planungsabschnitt 1 (unterer Teil) – Planungsabschnitt 2



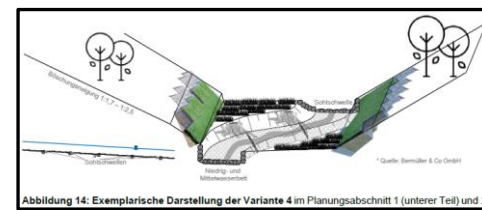
Variante 1



Variante 2



Variante 3



Variante 4

Tabelle 5: Bewertungsmatrix der Varianten im Planungsabschnitt 1 (unterer Teil) und 2

	Var. 0	Var. 1	Var. 2	Var. 3	Var. 4
Hochwasserneutralität	0	+	0	0	0
Ökologische Durchgängigkeit	+	+	++	++	++
Gewässersohle	0	0	++	++	++
Strömungsdiversität	0	0	+	++	++
Vegetationsaufkommen	0	+	+	+	+
Kosten	0	0	0	0	0