



Vorlage Nr. 22-O-03-0039

## Tagesordnungspunkt 13

### der öffentlichen Sitzung des Ortsbeirates des Ortsbezirkes Wiesbaden Rheingauviertel/Hollerborn am 8. September 2022

#### *Anbringung von Radbügeln bzw. Vorrichtungen für das Abstellen von Fahrrädern und Lastenrädern im Rheingauviertel/ Hollerborn (Grüne)*

---

##### Antrag der Fraktion von BÜNDNIS 90/DIE GRÜNEN:

Der Magistrat der Landeshauptstadt Wiesbaden wird gebeten,

im Rheingauviertel/ Hollerborn Radbügel bzw. Vorrichtungen für das Abstellen von Fahrrädern und Lastenrädern, wie in der **Anlage 1** „Kartenmaterial und Listen“ vorgeschlagen, anzubringen.

Dabei sollen folgende Kriterien für die Standorte der Abschließanlagen und bei den Markierungen für Lasten- und Fahrräder beachtet werden:

Wenn möglich, nicht unter Bäumen (Taubendreck)

- ✓ Wenn möglich, nicht auf einem PKW-Parkplatz (außer Parkplatz behindert Sicht auf Fußgänger)
- ✓ Anzahl der Anlagen gemessen an der Bevölkerungsdichte
- ✓ Berücksichtigung der Bürger:innenwünsche (Anträge)
- ✓ Platzmaße für Lastenfahrräder (LaFa): senkrecht 2,75m x 90m, schräg 2m x 1,4m und Markierung (LaMa)

##### Begründung:

Nach dem großen Erfolg 2020 fördert das Hessische Umweltministerium erneut Lastenräder im neuen Programm 2022.

<https://www.klimaschutzplan-hessen.de/lastenrad>

Es fördert Anschaffung von neuen E-Lastenrädern und (E-)Anhängern. Mit den praktischen, emissionsfreien und dank des Förderprogramms erschwinglicheren Alternativen zum PKW kann jede\*r im Alltag für unser Klima in die Pedale treten.

Oft sind aber weder sichere Stellplätze noch andere Parkmöglichkeiten im oder am Mietshaus vorhanden. Vor allem schwere E-Bikes und sperrige Lastenräder lassen sich unmöglich im Fahrradkeller verstauen und sind auch nicht am Grundstückszaun sicher.

Deswegen mehren sich die Forderungen der Bürger und Bürgerinnen nach entsprechenden Abschließanlagen mit Markierungen in den Wohnstraßen und an öffentlichen Plätzen (vor

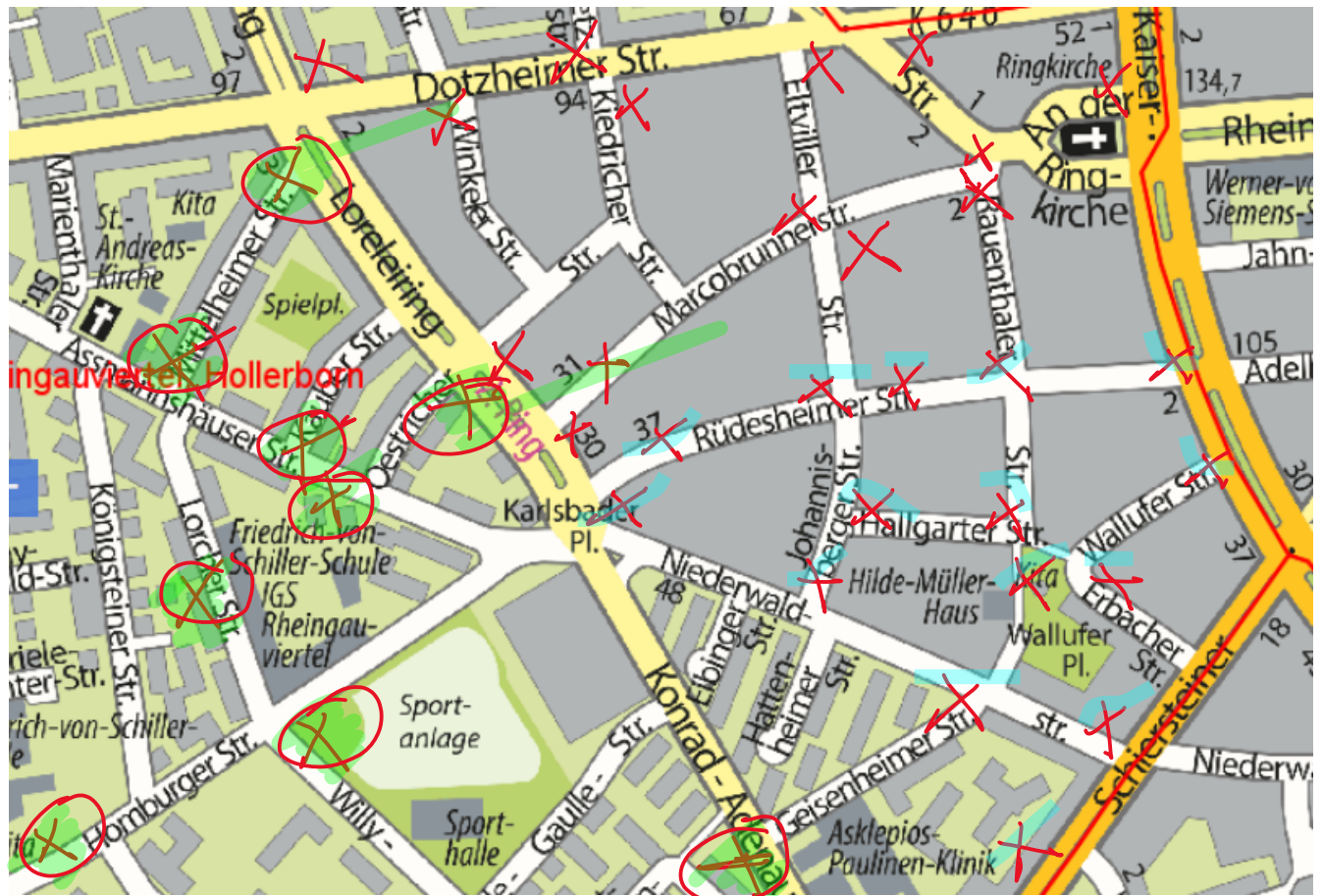
Spielplätzen, Freizeitparks und Bäder, Kitas, Schulen etc.) im Rheingauviertel/ Hollerborn, siehe auch Bürger-Beispiel:

>>Ich würde gerne anregen, an der Ecke Mittelheimer Str. 1 und Loreleiring 2-3 Fahrradbügel anzubringen. Leider gibt es hier noch keine passende Stelle, um Fahrräder sicher abzustellen und dieser Platz würde sich sehr gut eignen (vgl. Foto vor El Kebir Shisha Shop). Das Verkehrsdezernat hat mich an den Ortsbeirat verwiesen, weshalb ich Ihnen schreibe.  
Viele Grüße <<

Erklärungen, siehe Anlage 2

Karte 1 (Östlich des 2. Ring)

● x Abstellanlagen



Pos	Standort	Radbügel Anzahl	LaFa-Bügel Anzahl	LaFaMarkierung Anzahl	Abdeckung/ Begründung	Bemerkungen
1	Marcobrunnerstr. 2/ Rauenthaler Str.1	vorhanden	vorhanden	3	Hofladen	vor Hofladen
2	An d. Ringkirche 11	1	1	1	Klarenthaler Str.	An der Litfaßsäule
3	Klarenthaler Str.1	2			“	
4	Dotzheimer Str. 74+Nr. 64	3	1	1	Bäckerei / Tegut	An der Ecke
5	Kaiser-Friedrich-Ring 1	2	1	1	Dotzheimer/KF- Ring	An der Ecke

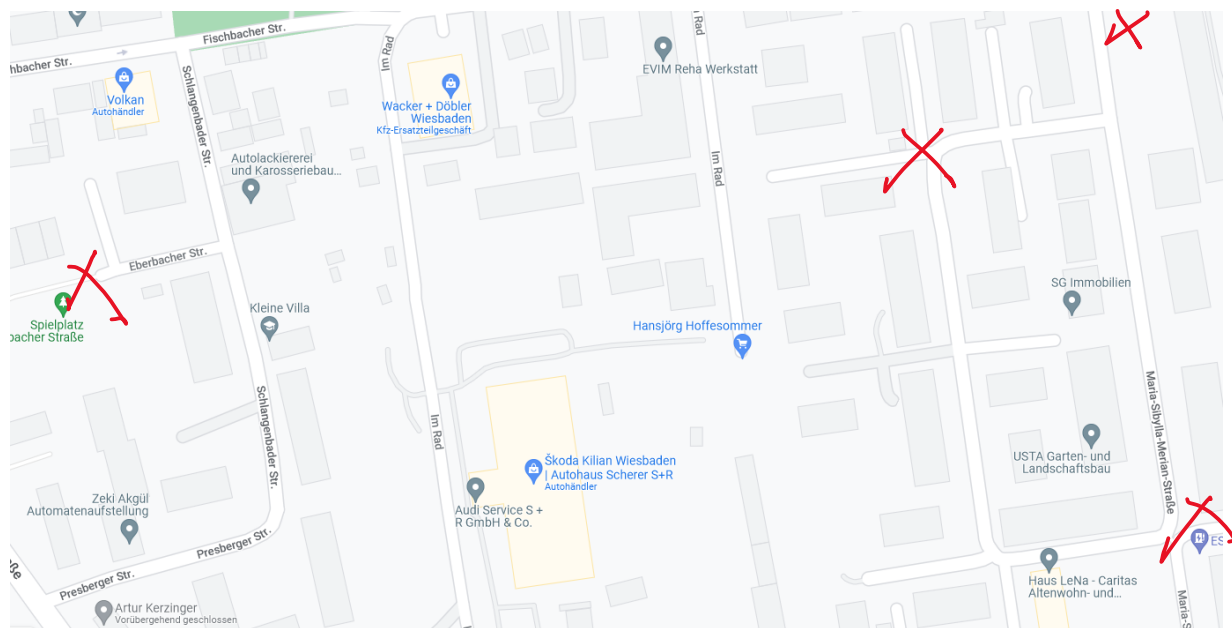
6	Kaiser-Friedrich-Ring 5,	2	1	1		An der Ecke
7	Steinmetzstraße 2/ Dotzh.	2	1	1	Eiscafe	An der Ecke
8	Dotzheimer/ Kiedricher	2	1	1	Bäckerei/ Kiedricher	An der Ecke
9	Dotzheim. 106, Winkler Str.	2	1	1	Winkler Str.	An der Ecke
10	Dotzheimer Str. 95, Naspa	3	2	2	Drogerie, Bäckerei	An der Ecke
11	Loreleiring 22, Östricher	2	1	1	Östricher/ Kiosk	An der Ecke
12	Marcobrunnerstraße 30 ,	2	1	1	Marcobrunnerstr.	An der Ecke
13	Marcobrunnerstraße 27,	2			s.o.	Vor der Laterne
14	Marcobrunnerstraße 11,			1	Kiosk, Klatsch etc.	An der Ecke, Bild 5
15	Marcobrunnerstr 10/ Nase		2	2	s. o. Eltviller	Bild 5
16	Karlsbader Platz	1	2	2	Rüdesheim. / Sicht	Bild 1
17	Rüdesheimer Str. 37	2			Rüdesheimer	Vor Lampe
18	Rüdesheimer Str. 23	2	2 schräg	2	Apotheke/ Rewe	Steinblock entfernen
19	Rüdesheimer Str.19	2 schräg			Antrag schon 2020	Verein Rückenwind
20	Rauenthaler Str./ Rüdesh.	2			Cafe/ Rauenthal. Str.	An der Ecke
21	K-F-Ring 25/ Rüdesh.	2	2	2 schräg	Rüdesh. U. KFRing	An der Ecke
22	KF-Ring 35/ Wallufer Str.	2	1	1-schräg	KFR u. Wallufer Str.	An der Ecke
23	Erbacher/Wallufer Str.	2	1	1	Erbach Str./Schierstei.	An der Ecke
24	Wallufer Platz		2	3	Kitas/ Spielplatz	am Wakker/ Kita
25	Rauenthaler 19/ Hallgart.	1	2 schräg	2	Hallgart/ Rauenthaler	An der Ecke
26	Hallgarter Str. 13/ Johannisb.	2	1 schräg	1	Hallgart./ Johannisb.	An der Ecke
27	Niederwaldstraße 43, Johannisberger Str.	2	1 schräg	1	Niederwaldstr./ Hattenheimer. Str.	vor Teeladen
28	Geisenheim. Str./ Niederwald.	2	1	1	Geisenheimer	An der Ecke
29	Niederwald. 21/ vor T-Garage	1	2	2	Kitas	Parkplatz, siehe Bild 2
30	Schiersteiner Str. 35b	2	1	1	Schiersteiner Str.	Siehe Bild

Karte 1 (Westlich des 2. Rings, Markierung )

Pos	Standort	Radbügel Anzahl	LaFa-Bügel Anzahl	LaFaMarkierung Anzahl	Abdeckung/ Begründung	Bemerkungen
31	Mittelheimer Str. 19, Aßman.	2	2	2	Aßmann./ Königstein.	An der Ecke
32	Loreleiring 3, Mittelheim. Taxi	2	1	1	Mittelheim., Spielpl.	An der Ecke, El Kebir

33	Lorcher Str.				Antrag Juni 2022	
34	Kauber Str. 15/ Aßmann.	2	1	1	Kauber Str.	An der Ecke
35	Aßmannshäuser Str. 12	2	2	2	Grundschule; Aßma.	An der Ecke
36	Oestricher Str. 15	2	1	1	Oestricher Str./ Lorelei	An der Ecke
37	Homburger Str./ Schulgarten	2	1	1	Homburger/ Kita	
38	Homburger Str./ W-Brand-Allee	3	2	2	Sportfeld/ Schule	An der Ecke
39	Jean-Monnet-Straße 5,	4	2	2	Studentenwohnheim	geeigneter Platz
40	W-Hallstein-Straße 2/ W-B-Allee	3	2	2	VHS, Gastro, Schierstei.	An der Ecke, nicht a. Karte
41	Harry-Truman-Straße/ Kita	2	2	2	Kita/ Spielplatz	geeignet. Platz, n. a. Karte
42	Carla-Henius-Str. vor Kita	2	2	2	Kita / Grundschule	vor Kita, 2 Park gesperrt, nicht auf der Karte gez.
43	Casa Stellwerk	2	3	3	Jugendhaus/ Minigolf	Absprache mit CASA, n. a. K.
44	Im Rad 42, Stadtarchiv		2	2	Ausstellung	In Absprache, n. a. K.
45	Startblock	2	2	2	Start up-Firmen	In Absprache, n. a. K.

Karte 2 (Künstlerinnen Viertel)



Pos	Standort	Radbügel Anzahl	LaFa-Bügel Anzahl	LaFaMarkierung Anzahl	Abdeckung/ Begründung	Bemerkungen
46	C-Moering-Platz 1/ F-Lewald	0	2	2	Platz	An der Ecke
47	Hertha-Genzmer-Straße	2	1	1	Wohnviertel	An der Ecke,

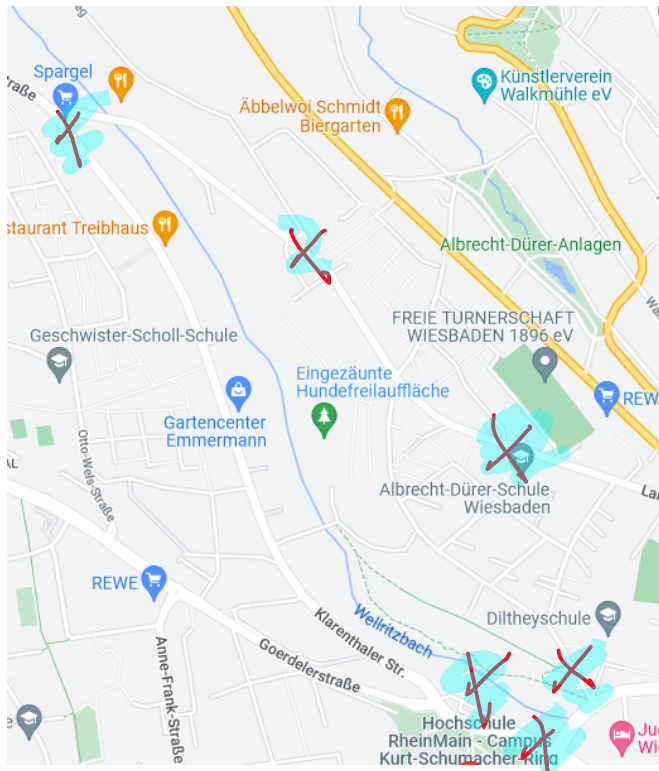
48	Spielplatz Eberbacher Straße	3	3	3	Spielplatz, Mietwohn.	vor Spielplatz
49	Maria-Sibylla-Merian-Straße 1	2	1	1	Künstlerinnen Viertel	An der Ecke

Karte 3 (Hollerborn und Hochschule HRM)



Pos	Standort	Radbügel Anzahl	LaFa-Bügel Anzahl	LaFaMarkierung Anzahl	Abdeckung/ Begründung	Bemerkungen
50	Carl-von-Linde-Straße 19	2	1	1	Wohnviertel	
51	Daimlerstraße 14/ Hollerborn	2	1	1	Wohnviertel	An der Ecke
52	Kleinfeldchen Bad, Hollerborn		3	3	Bad	vor Eingang
53	Hollerbornstraße 5		3	3	U-W-Grundschule	vor Eingang
54	Elsässer Str. 10	2	1	1	Wohnviertel/ Schule	An der Ecke
55	Klarenthaler Str. 26,	2	2	2	Wohnviertel/ Kita	An der Ecke
56	Blücherstraße 39,	2	1	1	Wohnviertel/ Kita/ Jugendherberge	An der Ecke, n. i. K.
57	Hochschule RM- Campus K-S-R	3	3	3	Hochschule	Absprache mit HS

Karte 4 (Wellritzal -Freizeitpark, Lahnstr. )






Pos	Standort	Radbügel Anzahl	LaFa- Bügel Anzahl	LaFaMarkierung Anzahl	Abdeckung/ Begründung	Bemerkungen
58	Haltstelle Lahn- /Fasaneriestraße	2	1	1	Wohnviertel/ Park	
59	Lahnstr / AD-Schule	2	1	1	Wohnviertel	Absprache
60	Wellritzpark, Lahn-/ Klarenthal Str.	2	2	2	Freizeit/ Joggen	
61	Wellritzpark, Klarenthal Str./ Thon	3	2	2	Freizeit/ Joggen	vor Eingang
62	Wellritzpark, Klarenthal Str./ BusH	2	1	1	Freizeit/ Hochschule	
63	Wellritzpark/ F-Naumann Str.	2	1	1	Haupteingang Freizeitpark	An der Ecke



**Anlage 2** Erklärendes Bildmaterial

1 Karlsbader Platz/ Bügel auf gelbmarkiert. Parkplatz – Sicht - Schulweg	2 Niederwaldstr. Ein Parkpl. vor T-Garage Sicht- Schulweg -	3 Schiersteiner Str. 35b	4 Ecke Niederwald/ Geisenheimer Str. rot-markiert
			



5 Vor Kiosk und Nase gegenüber Klatsch	6 Marcobrunner/ Loreleiring	7 Mittelheimer/ Loreleiring vor El Kebir
		

**Beschluss Nr. 0110**

Antrag der Fraktion BÜNDNIS 90/DIE GRÜNEN antragsgemäß beschlossen.

+

+

**Verteiler:**

Dezernat V z. w. V.

Rhiemeier  
Ortsvorsteherin