

Tiefbauamt
660320

IM-Projekt-Nr.
IM-Projekt-Nr.
Haushaltsjahr 2024



Kostenschätzung

Fahrbahndeckenprogramm Wiesbaden + AKK in 2024


Aufstellung von Straßen mit inhomogenen Straßenaufbau (Investiv)

Diese Aufstellung ist keine Prioritätenliste.


Die konkrete Abarbeitung ergibt sich aus den Abstimmungen mit den Leitungspartnern bzw. Sperrungspausen und erfolgt in Höhe der bereitgestellten Mittel.

Menge	Mengen-Einheit	Veranschlagte Leistung oder Lieferung	Kosten je Einheit Euro	Einzelkosten Euro
		SAP-Kostengruppe 300, Straßenbau		
		310 Straßenkörper inkl. Einrichtungen		
3.900	m ²	Römerstraße , zw. Gotenstraße u. Rosenheimer Straße	70,00	273.000,00
800	m ²	Rheingaustraße , zw. Rathausstraße u. Wilhelm-Kopp-Straße	70,00	56.000,00
1.000	m ²	Holzweg , zw. Oberfortstraße u. Borkestraße	70,00	70.000,00
4.800	m ²	Alt-Auringen , zw. Gemarkungsgrenze und K 659	70,00	336.000,00
3.300	m ²	Medenbacher Straße , zw. Vorm Wald bis L 3028	70,00	231.000,00
1.000	m ²	Überm Wald , komplett	70,00	70.000,00
2.500	m ²	Platter Straße , zw. Kreuzung Unter den Eichen bis Haus Nr. 152	70,00	175.000,00
3.900	m ²	Rheinstraße 3.BA , Beide Fahrrichtungen, zw. Wilhelmstraße u. Bahnhofstraße	70,00	273.000,00
5.300	m ²	Ludwig-Erhard-Straße 2.BA , zw. Stegerwaldstraße und Willi-Werner-Straße	70,00	371.000,00
4.900	m ²	Lahnstraße , zw. Schützenhaus/OD-Grenze und Klarenthaler Straße	70,00	343.000,00
2.500	m ²	Wiesbadener Straße , zw. Wilhelm-Leuschner-Straße und Schönbergstraße	70,00	175.000,00

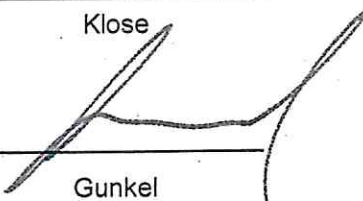
Aufgestellt: 30.01.2024


Genç

Geprüft: 31.01.2024


Klose

Gesehen: 01.02.2024


Gunkel