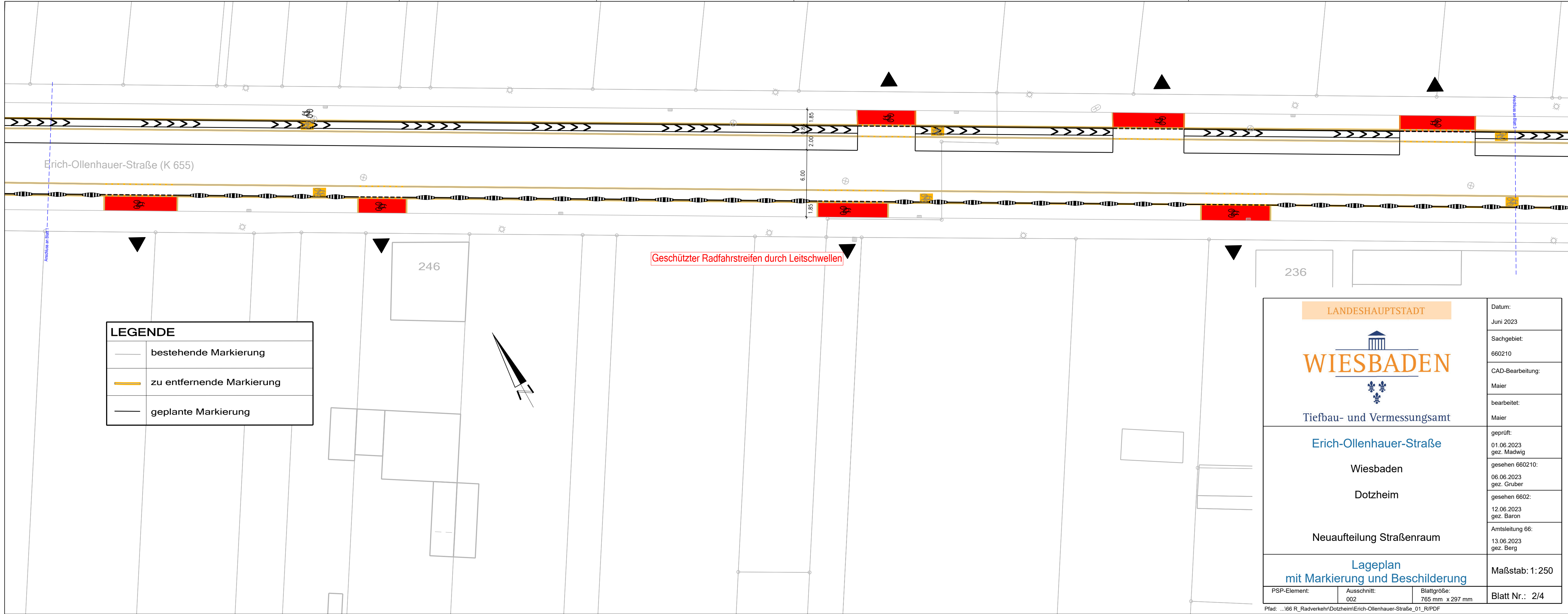


Geschützter Radfahrstreifen durch Leitschwellen

LEGENDE	
	bestehende Markierung
	zu entfernende Markierung
	geplante Markierung

<p>LANDESHAUPTSTADT</p> <p>WIESBADEN</p> <p>Tiefbau- und Vermessungsamt</p>			<p>Datum: Juni 2023</p>
<p>Erich-Ollenhauer-Straße</p> <p>Wiesbaden</p> <p>Dotzheim</p>			<p>Sachgebiet: 660210</p>
<p>Neuaufteilung Straßenraum</p>			<p>CAD-Bearbeitung: Maier</p>
<p>Lageplan mit Markierung und Beschilderung</p>			<p>bearbeitet: Maier</p>
<p>PSP-Element: 001</p>			<p>geprüft: 01.06.2023 gez. Madwig</p>
<p>Ausschnitt: 001</p>			<p>gesehen 660210: 06.06.2023 gez. Gruber</p>
<p>Blattgröße: 765 mm x 297 mm</p>			<p>gesehen 6602: 12.06.2023 gez. Baron</p>
<p>Pfad: ...166 R_RadverkehrDotzheimErich-Ollenhauer-Straße_01_R/PDF</p>			<p>Amtsleitung 66: 13.06.2023 gez. Berg</p>
			<p>Datum: Juni 2023</p>
			<p>Sachgebiet: 660210</p>
			<p>CAD-Bearbeitung: Maier</p>
			<p>bearbeitet: Maier</p>
			<p>geprüft: 01.06.2023 gez. Madwig</p>
			<p>gesehen 660210: 06.06.2023 gez. Gruber</p>
			<p>gesehen 6602: 12.06.2023 gez. Baron</p>
			<p>Amtsleitung 66: 13.06.2023 gez. Berg</p>
			<p>Maßstab: 1:250</p>
			<p>Blatt Nr.: 1/4</p>

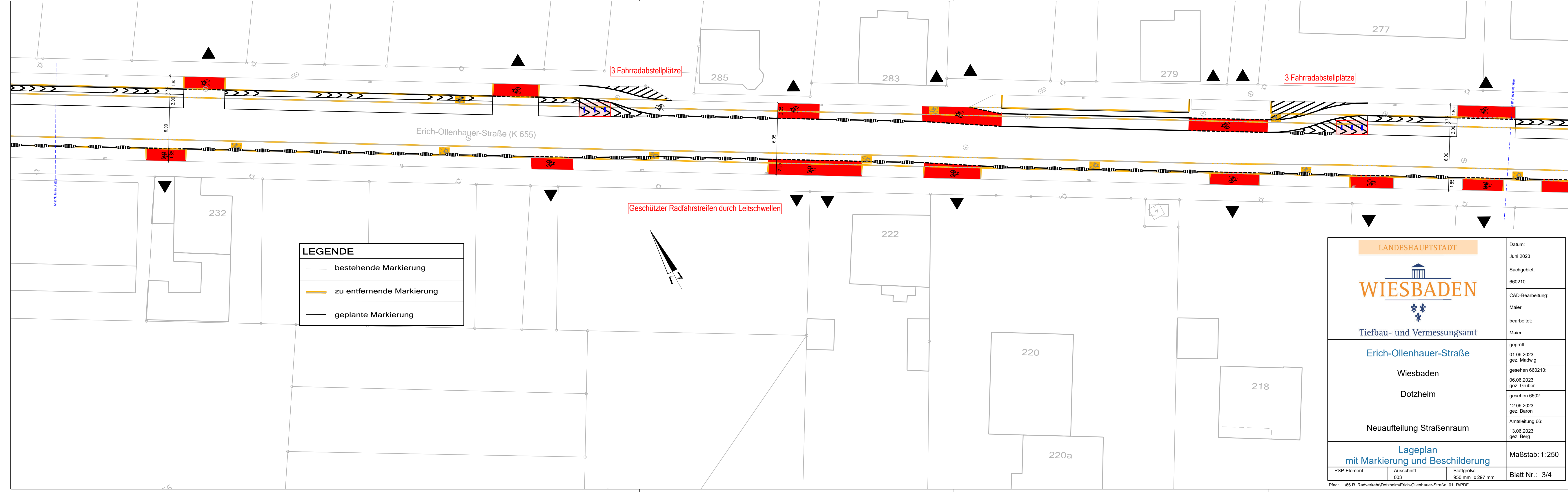


Erich-Ollenhauer-Straße (K 655)

Geschützter Radfahrstreifen durch Leitschwellen

LEGENDE	
	bestehende Markierung
	zu entfernende Markierung
	geplante Markierung

<p>LANDESHAUPTSTADT</p> <p>WIESBADEN</p> <p>Tiefbau- und Vermessungsamt</p>			<p>Datum: Juni 2023</p>
<p>Erich-Ollenhauer-Straße</p> <p>Wiesbaden</p> <p>Dotzheim</p> <p>Neuaufteilung Straßenraum</p>			<p>Sachgebiet: 660210</p>
<p>Lageplan mit Markierung und Beschilderung</p>			<p>CAD-Bearbeitung: Maier</p>
<p>PSP-Element: 002</p>			<p>bearbeitet: Maier</p>
<p>Ausschnitt: 002</p>			<p>geprüft: 01.06.2023 gez. Madwig</p>
<p>Blattgröße: 765 mm x 297 mm</p>			<p>gesehen 660210: 06.06.2023 gez. Gruber</p>
<p>Maßstab: 1:250</p>			<p>gesehen 6602: 12.06.2023 gez. Baron</p>
<p>Blatt Nr.: 2/4</p>			<p>Amtsleitung 66: 13.06.2023 gez. Berg</p>



LEGENDE

	bestehende Markierung
	zu entfernende Markierung
	geplante Markierung

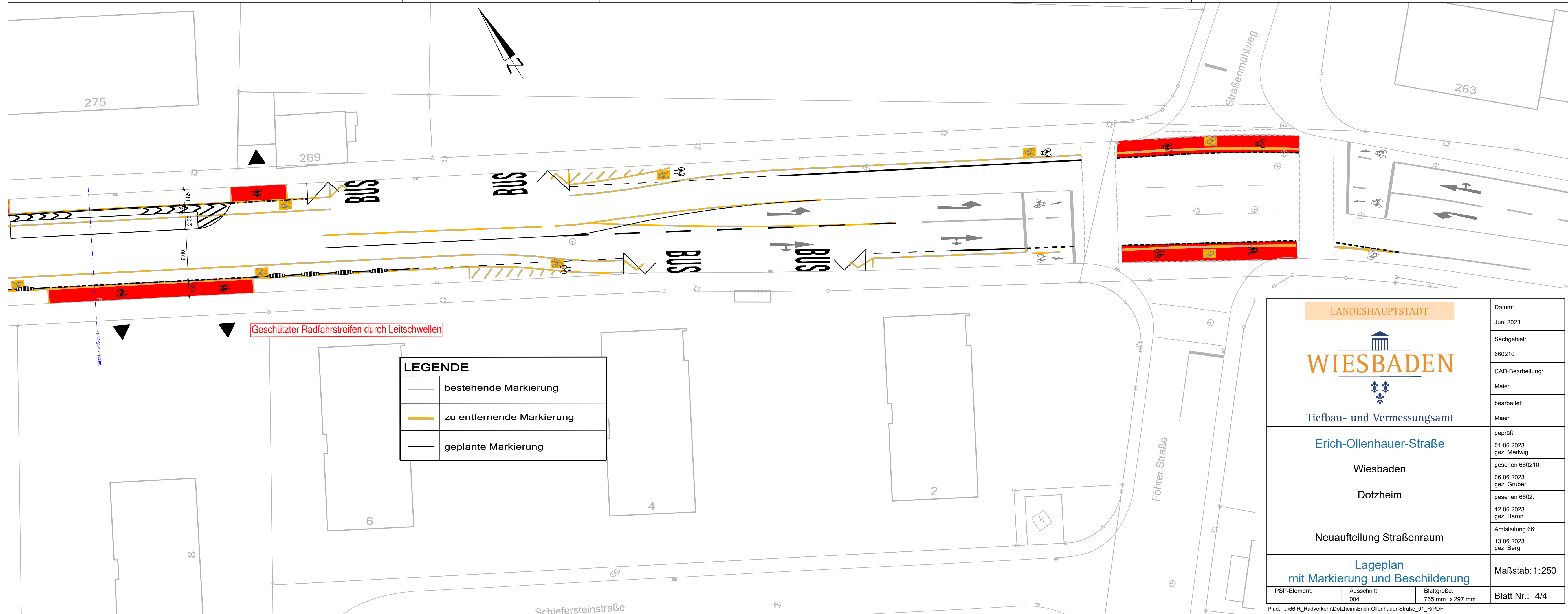
Geschützter Radfahrstreifen durch Leitschwellen

3 Fahrradabstellplätze

3 Fahrradabstellplätze

<p>LANDESHAUPTSTADT</p> <p>WIESBADEN</p> <p>Tiefbau- und Vermessungsamt</p>			<p>Datum: Juni 2023</p> <p>Sachgebiet: 660210</p> <p>CAD-Bearbeitung: Maier</p> <p>bearbeitet: Maier</p>
<p>Erich-Ollenhauer-Straße</p> <p>Wiesbaden</p> <p>Dotzheim</p> <p>Neuaufteilung Straßenraum</p>			<p>geprüft: 01.06.2023 gez. Madwig</p> <p>gesehen 660210: 06.06.2023 gez. Gruber</p> <p>gesehen 6602: 12.06.2023 gez. Baron</p> <p>Amtsleitung 66: 13.06.2023 gez. Berg</p>
<p>Lageplan mit Markierung und Beschilderung</p>			<p>Maßstab: 1:250</p>
PSP-Element:	Ausschnitt: 003	Blattgröße: 950 mm x 297 mm	Blatt Nr.: 3/4

Pfad: ...166_R_Radverkehr\Dotzheim\Erich-Ollenhauer-Straße_01_R\PDF



Geschützter Radfahrstreifen durch Leitschwellen

LEGENDE	
	bestehende Markierung
	zu entfernende Markierung
	geplante Markierung

<p>LANDESHAUPTSTADT</p> <p>WIESBADEN</p> <p>Tiefbau- und Vermessungsamt</p>			<p>Datum: Juni 2023</p>
<p>Erich-Ollenhauer-Straße</p> <p>Wiesbaden</p> <p>Dotzheim</p> <p>Neuaufteilung Straßenraum</p>			<p>Sachgebiet: 660210</p>
<p>Lageplan mit Markierung und Beschilderung</p>			<p>CAD-Bearbeitung: Maier</p>
<p>PSP-Element: 004</p>			<p>bearbeitet: Maier</p>
<p>Ausschnitt: 004</p>			<p>geprüft: 01.06.2023 gez. Madwig</p>
<p>Blattgröße: 765 mm x 297 mm</p>			<p>gesehen 660210: 06.06.2023 gez. Gruber</p>
<p>Maßstab: 1:250</p>			<p>gesehen 6602: 12.06.2023 gez. Baron</p>
<p>Blatt Nr.: 4/4</p>			<p>Amtsleitung 66: 13.06.2023 gez. Berg</p>