





224

1

Ausbauende
Anschluss an Bestand

Ausbauanfang
Anschluss an Bestand

ZEICHENERKLÄRUNG

-  gepl. Bushaltestelle
-  gepl. Taktile Elemente
-  gepl. Visueller Kontrast
-  vorh. Gehwegfläche angleichen

vorh. Wartehalle
umsetzen

vorh. Schacht
anpassen

vorh. SA
versetzen

vorh. Beleuchtung
versetzen

BUS

BUS

+3

+12

+22.4

+22.4

+12

+3

2.50

18.00

2.50

Landeshauptstadt Wiesbaden Tiefbau- und Vermessungsamt Gustav-Stresemann-Ring 15 65189 Wiesbaden www.wiesbaden.de	 Tiefbau- und Vermessungsamt	bearbeitet CAD Karle Wiesbaden, den 31.März 2022 ...Biebrich\Friedrich-Bergius-Straße_03\ Friedrich-Bergius-Straße_2022.icd
---	--	---

Nr.	Art der Änderung	Datum	Zeichen

Landeshauptstadt Wiesbaden Straße: Friedrich-Bergius-Straße Station: PROJIS-Nr.:	Unterlage / Blatt-Nr.: 5/1 Maßstab: 1: 100
--	---

**Wiesbaden - Biebrich
Benutzerfreundlicher Ausbau der Haltestelle
"Friedrich-Bergius-Straße"
Richtung Schierstein (stadtauswärts)**

aufgestellt: i.V. Weuster Wiesbaden den 05.04.2022	geprüft: i.A. Dr. Baron Wiesbaden den 06.04.2022
genehmigt: gez. Berg Wiesbaden den 06.04.2022	

