

5

Friedrich-Bergius-Straße

2.50 30.00 2.50

BUS

BUS

vorh. Beleuchtung versetzen
vorh. Hydrant anpassen
vorh. SA versetzen

+12 +22.4 +22.4 +12





vorh. Wartehalle anpassen


2.56

Ausbauanfang
Anschluss an
Bestand

Ausbauende
Anschluss an
Bestand

ZEICHENERKLÄRUNG

-  gepl. Bushaltestelle
-  gepl. Taktile Elemente
-  gepl. Visueller Kontrast
-  vorh. Gehwegfläche angleichen
-  gepl. Rinne



Landeshauptstadt Wiesbaden Tiefbau- und Vermessungsamt Gustav-Stresemann-Ring 15 65189 Wiesbaden www.wiesbaden.de	 Tiefbau- und Vermessungsamt	bearbeitet CAD
		Karle Wiesbaden, den 31. März 2022 ...\\Biebrich\Friedrich-Bergius-Straße_021 Friedrich-Bergius-Straße_2022.icd

Nr.	Art der Änderung	Datum	Zeichen

Landeshauptstadt Wiesbaden	Unterlage / Blatt-Nr.: 5 / 2
Straße: Friedrich-Bergius-Straße	Station:
PROJIS-Nr.:	Maßstab: 1: 100
Wiesbaden - Biebrich Benutzerfreundlicher Ausbau der Haltestelle "Friedrich-Bergius-Straße" Richtung Biebrich (stadteinwärts)	
aufgestellt:	geprüft:
gez. i.V. Weuster Wiesbaden, den 05.04.2022	gez. i.A. Dr. Baron Wiesbaden, den 06.04.2022
genehmigt:	
gez. Berg Wiesbaden, den 06.04.2022	