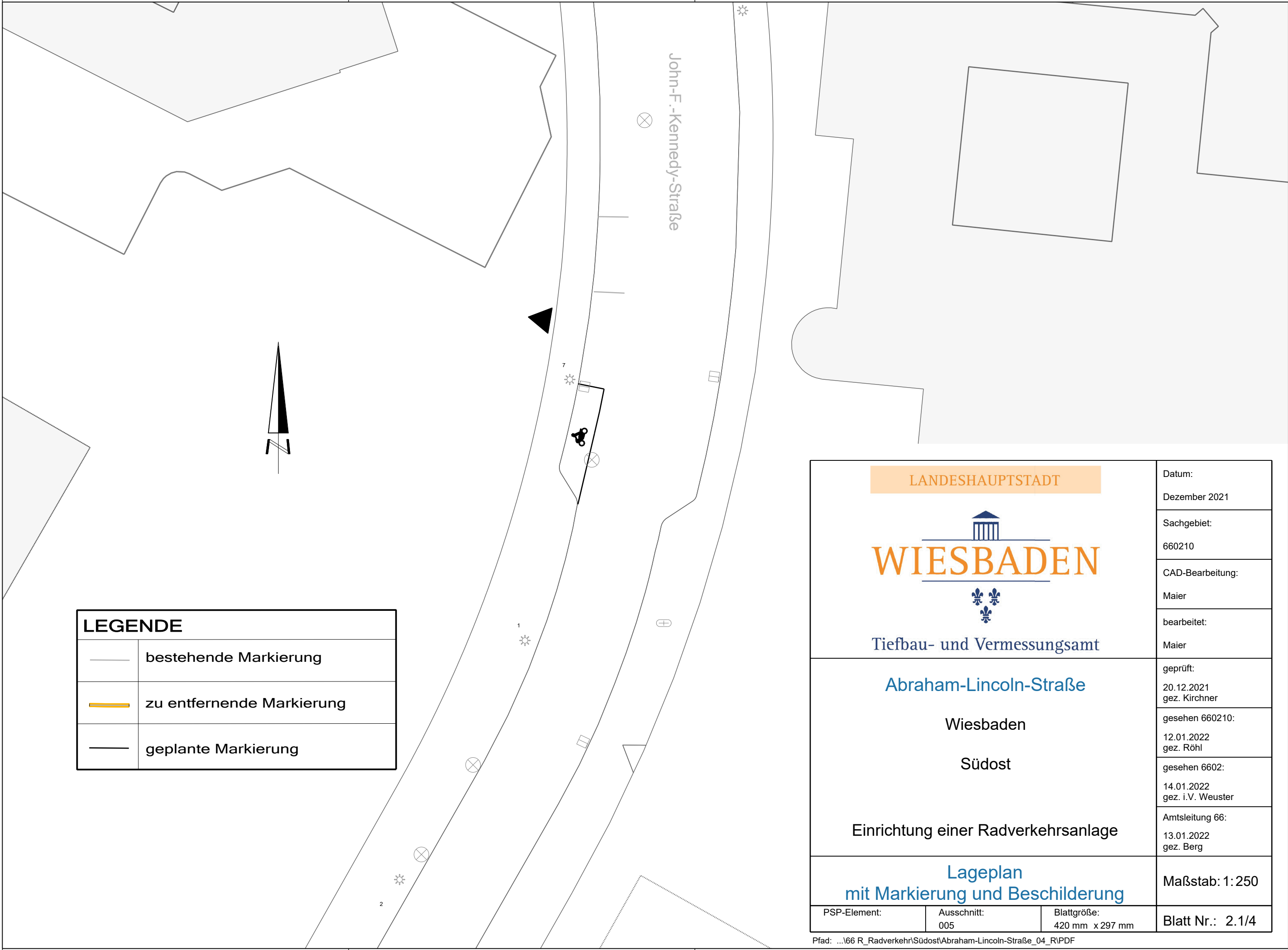


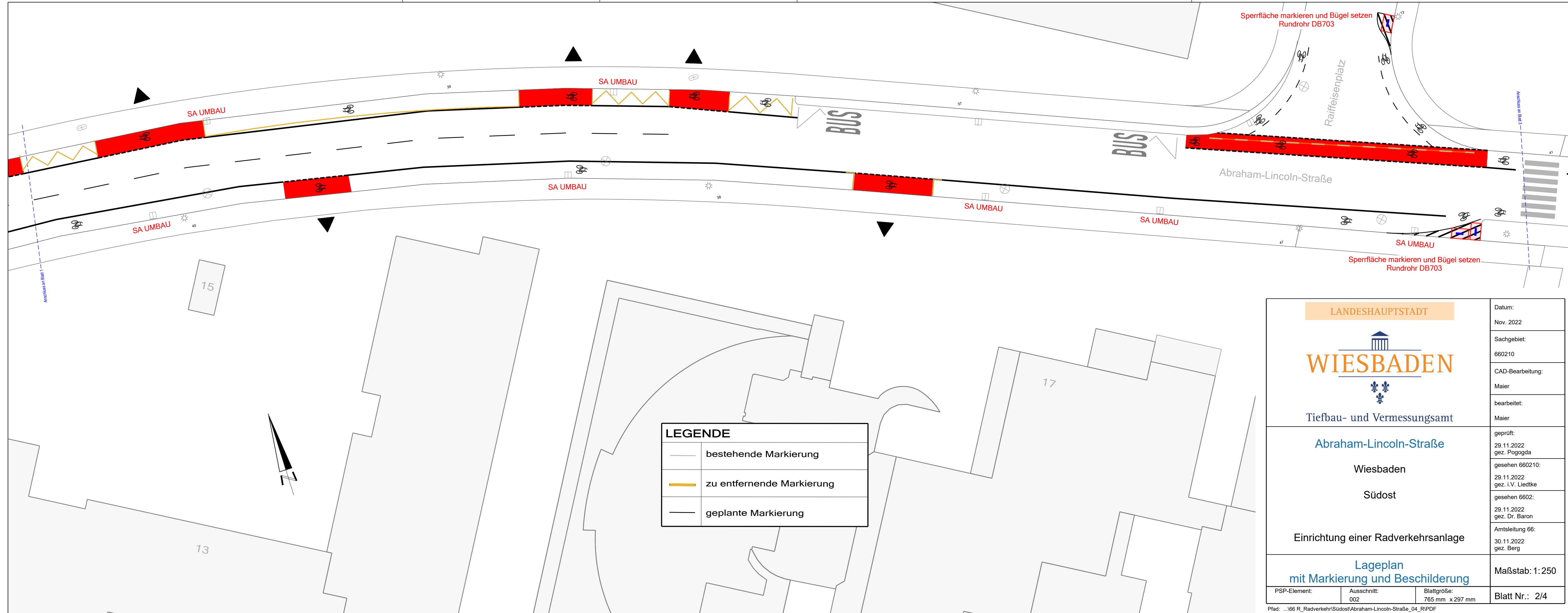
LEGENDE	
	bestehende Markierung
	zu entfernende Markierung
	geplante Markierung

<p>LANDESHAUPTSTADT</p> <p>WIESBADEN</p> <p>Tiefbau- und Vermessungsamt</p>			<p>Datum: Nov. 2022</p>
<p>Abraham-Lincoln-Straße</p> <p>Wiesbaden</p> <p>Südost</p>			<p>Sachgebiet: 660210</p>
<p>Einrichtung einer Radverkehrsanlage</p>			<p>CAD-Bearbeitung: Maier</p>
<p>Lageplan mit Markierung und Beschilderung</p>			<p>bearbeitet: Maier</p>
<p>PSP-Element: 001</p>	<p>Ausschnitt: 001</p>	<p>Blattgröße: 765 mm x 297 mm</p>	<p>geprüft: 29.11.2022 gez. Pogoda</p>
<p>Pfad: ...166_R_RadverkehrSüdostAbraham-Lincoln-Straße_04_R1PDF</p>			<p>gesehen 660210: 29.11.2022 gez. i.V. Liedtke</p>
			<p>gesehen 6602: 29.11.2022 gez. Dr. Baron</p>
			<p>Amtsleitung 66: 30.11.2022 gez. Berg</p>
			<p>Datum: Nov. 2022</p>
			<p>Sachgebiet: 660210</p>
			<p>CAD-Bearbeitung: Maier</p>
			<p>bearbeitet: Maier</p>
			<p>geprüft: 29.11.2022 gez. Pogoda</p>
			<p>gesehen 660210: 29.11.2022 gez. i.V. Liedtke</p>
			<p>gesehen 6602: 29.11.2022 gez. Dr. Baron</p>
			<p>Amtsleitung 66: 30.11.2022 gez. Berg</p>
			<p>Maßstab: 1:250</p>
			<p>Blatt Nr.: 1/4</p>



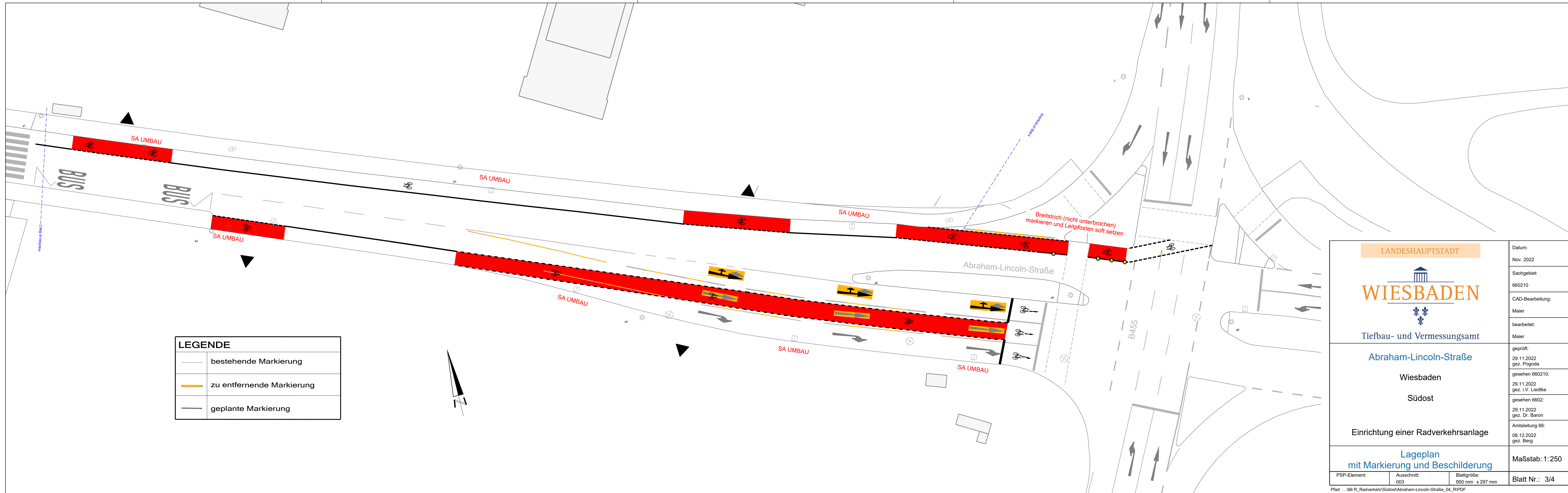
LEGENDE	
	bestehende Markierung
	zu entfernende Markierung
	geplante Markierung

<p>LANDESHAUPTSTADT</p> <p>WIESBADEN</p> <p>Tiefbau- und Vermessungsamt</p>			Datum: Dezember 2021
<p>Abraham-Lincoln-Straße</p> <p>Wiesbaden</p> <p>Südost</p>			Sachgebiet: 660210
<p>Einrichtung einer Radverkehrsanlage</p>			CAD-Bearbeitung: Maier
<p>Lageplan mit Markierung und Beschilderung</p>			bearbeitet: Maier
<p>PSP-Element: 005</p>			geprüft: 20.12.2021 gez. Kirchner
<p>Ausschnitt: 005</p>			gesehen 660210: 12.01.2022 gez. Röhl
<p>Blattgröße: 420 mm x 297 mm</p>			gesehen 6602: 14.01.2022 gez. i.V. Weuster
<p>Maßstab: 1: 250</p>			Amtsleitung 66: 13.01.2022 gez. Berg
<p>Blatt Nr.: 2.1/4</p>			



LEGENDE	
	bestehende Markierung
	zu entfernende Markierung
	geplante Markierung

<p>LANDESHAUPTSTADT</p>  <p>WIESBADEN</p> <p>Tiefbau- und Vermessungsamt</p>			Datum: Nov. 2022
<p>Abraham-Lincoln-Straße</p> <p>Wiesbaden</p> <p>Südost</p>			Sachgebiet: 660210
<p>Einrichtung einer Radverkehrsanlage</p>			CAD-Bearbeitung: Maier
<p>Lageplan mit Markierung und Beschilderung</p>			bearbeitet: Maier
<p>PSP-Element: 002</p>			geprüft: 29.11.2022 gez. Pogogda
<p>Ausschnitt: 002</p>			gesehen 660210: 29.11.2022 gez. i.V. Liedtke
<p>Blattgröße: 765 mm x 297 mm</p>			gesehen 6602: 29.11.2022 gez. Dr. Baron
<p>Pfad: ...166_R_RadverkehrSüdostAbraham-Lincoln-Straße_04_R1PDF</p>			Amtsleitung 66: 30.11.2022 gez. Berg
			Maßstab: 1:250
			Blatt Nr.: 2/4



LEGENDE	
	bestehende Markierung
	zu entfernende Markierung
	geplante Markierung

LANDESHAUPTSTADT WIESBADEN Tiefbau- und Vermessungsamt			Datum: Nov. 2022
			Sachgebiet: 660210
			CAD-Bearbeitung: Maier
			bearbeitet: Maier
Abraham-Lincoln-Straße Wiesbaden Südost			geprüft: 29.11.2022 gez. Pogoda
			gesehen 660210: 29.11.2022 gez. I.V. Liedtke
			gesehen 6602: 29.11.2022 gez. Dr. Baron
Einrichtung einer Radverkehrsanlage			Amtsleitung 66: 08.12.2022 gez. Berg
Lageplan mit Markierung und Beschilderung			Maßstab: 1:250
PSP-Element: 003	Ausschnitt: 003	Blattgröße: 950 mm x 297 mm	Blatt Nr.: 3/4

