






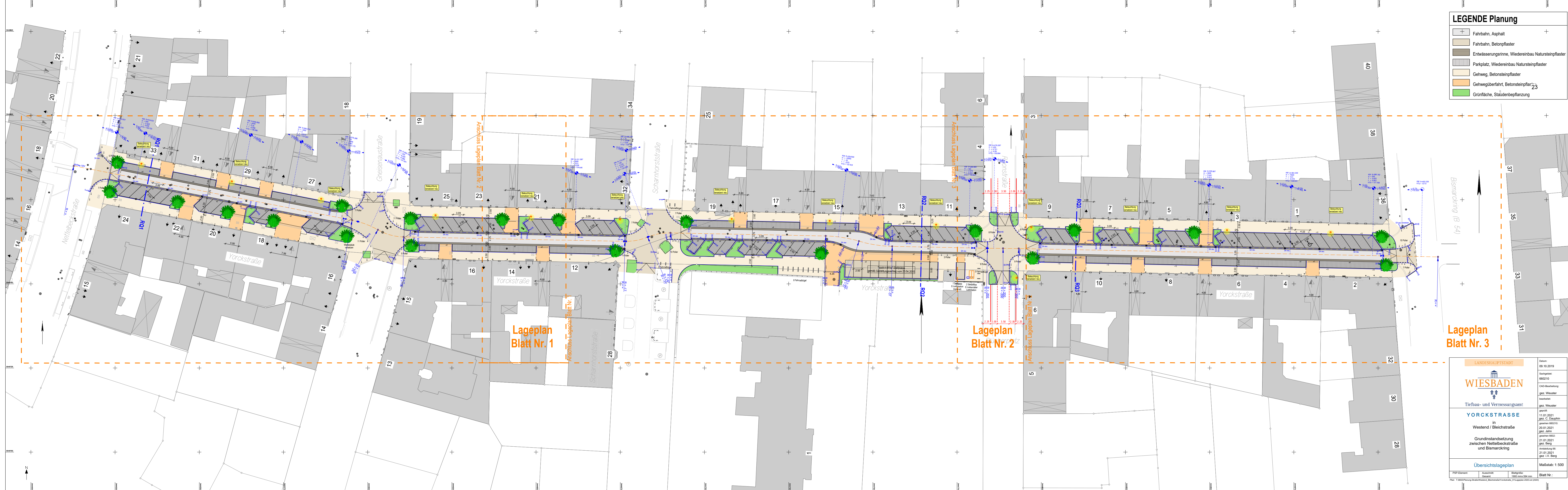


### LEGENDE Planung

-  Fahrbahn, Asphalt
-  Fahrbahn, Betonpflaster
-  Entwässerungsrinne, Wiedereinbau Natursteinpflaster
-  Parkplatz, Wiedereinbau Natursteinpflaster
-  Gehweg, Betonsteinpflaster
-  Gehwegüberfahrt, Betonsteinpflaster
-  Grünfläche, Staudenbepflanzung



Lageplan  
Blatt Nr. 3

Lageplan  
Blatt Nr. 2

Lageplan  
Blatt Nr. 1

 <b>LANDESHAUPTSTADT WIESBADEN</b>		Datum: 09.10.2019
Tiefbau- und Vermessungsamt <b>YORKSTRASSE</b> in Westend / Bleichstraße Grundrißdarstellung zwischen Nettelbeckstraße und Bismarckring		Sachgebiet: 660210 CAD-Bearbeitung: gez. Weuster bearbeitet: gez. Weuster geprüft: 11.01.2021 gez. C. Daughin gesehen 660210: 20.01.2021 gez. Jahn gesehen 6602: 21.01.2021 gez. Berg Anfertigung 66: 21.01.2021 gez. i.v. Berg
<b>Übersichtslageplan</b>		Maßstab: 1:500
Pflanz-Element: Gesamt	Ausschnitt: Gesamt	Blattgröße: 1900 mm x 994 mm Blatt Nr.:

Plan: T:\660210\Planung-Stadt\Westend\_Bereich\Stadt\Yorkstraße\_01\Lageplan-2020.dwg (2020)