

Legende

Markierung

- Markierung vorhanden
- Markierung geplant
- Markierung entfernen
- Rotmarkierung Radweg im Knotenpunktbereich

Ausbaubereich

- Ausbaubereich Fahrbahndecke neu

Datum / Name	Änderung
A 06.12.2021 Pogoda	Entfall indirekte Linksabbieger
B	
C	

LANDESHAUPTSTADT
WIESBADEN
Tiefbau- und Vermessungsamt

Hochheimer Straße
Kostheim
Radverkehrsanlagen

Lageplan

PSP-Element:	Ausschnitt: 001	Blattgröße: 950 mm x 400 mm	Datum: August 2021
			Sachgebiet: 660210
			CAD-Bearbeitung: Madwig
			bearbeitet: Madwig
			geprüft: 01.09.2021 gez. Maier
			gesehen 660210: 06.09.2021 gez. Jahn
			gesehen 6602: 07.09.2021 gez. Berg
			Amtsleitung 66: 07.09.2021 gez. Berg
			Maßstab: 1:250
			Blatt Nr.: 1

Pfad: ...066_R_RadverkehrKostheimHochheimer Straße_01_RLageplan_2020_.icd



Anschluss an Blatt 1

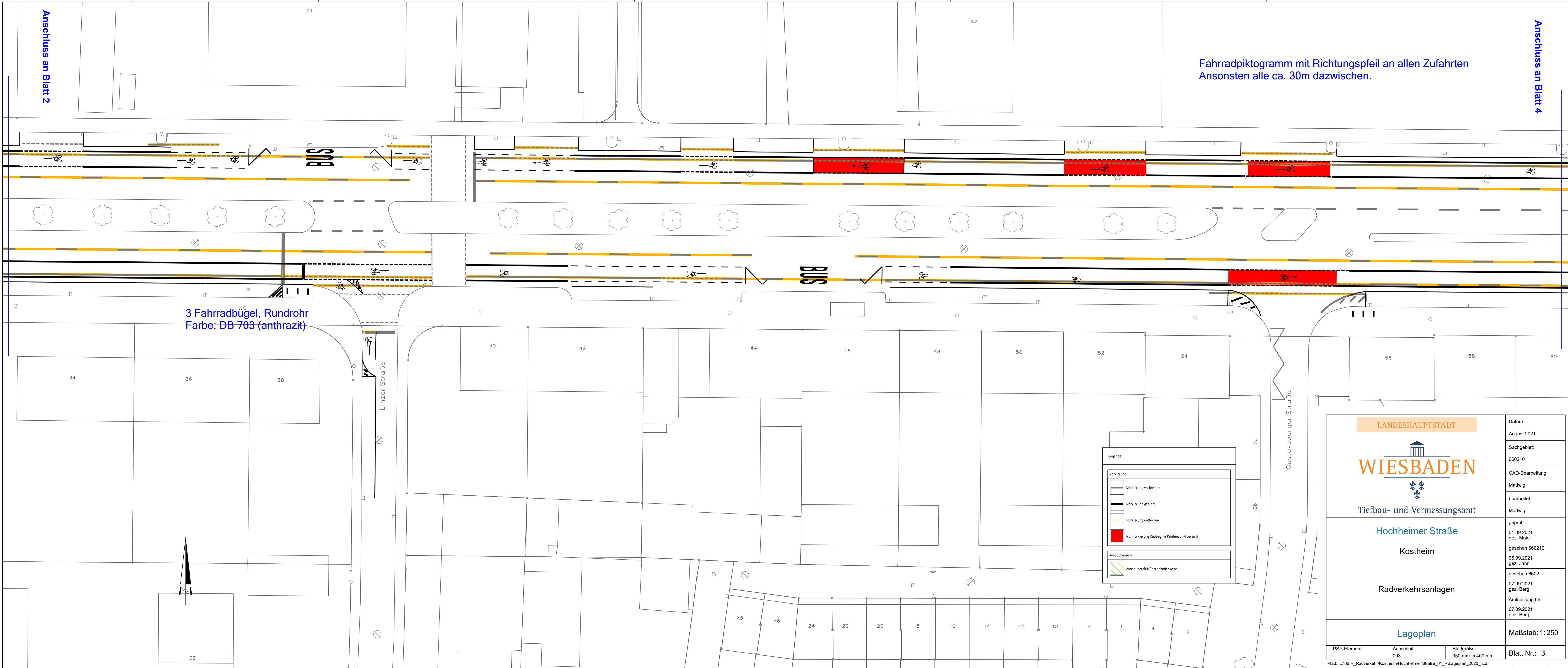
Legende

Markierung	
	Markierung vorhanden
	Markierung geplant
	Markierung entfernen
	Rotmarkierung Radweg im Knotenpunktbereich
Ausbaubereich	
	Ausbaubereich Fahrbahndecke neu

<p>LANDESHAUPTSTADT</p> <p>WIESBADEN</p> <p>Tiefbau- und Vermessungsamt</p> <p>Hochheimer Straße</p> <p>Kostheim</p> <p>Radverkehrsanlagen</p> <p>Lageplan</p>		<p>Datum: August 2021</p> <p>Sachgebiet: 660210</p> <p>CAD-Bearbeitung: Madwig</p> <p>bearbeitet: Madwig</p> <p>geprüft: 01.09.2021 gez. Maier</p> <p>gesehen 660210: 06.09.2021 gez. Jahn</p> <p>gesehen 6602: 07.09.2021 gez. Berg</p> <p>Amtsleitung 66: 07.09.2021 gez. Berg</p>
<p>PSP-Element: Ausschnitt: 002</p> <p>Blattgröße: 950 mm x 400 mm</p>		<p>Maßstab: 1:250</p> <p>Blatt Nr.: 2</p>

Fahradpiktogramm mit Richtungspfeil an allen Zufahrten
Ansonsten alle ca. 30m dazwischen.

3 Fahrradbügel, Rundrohr
Farbe: DB 703 (anthrazit)



Legende

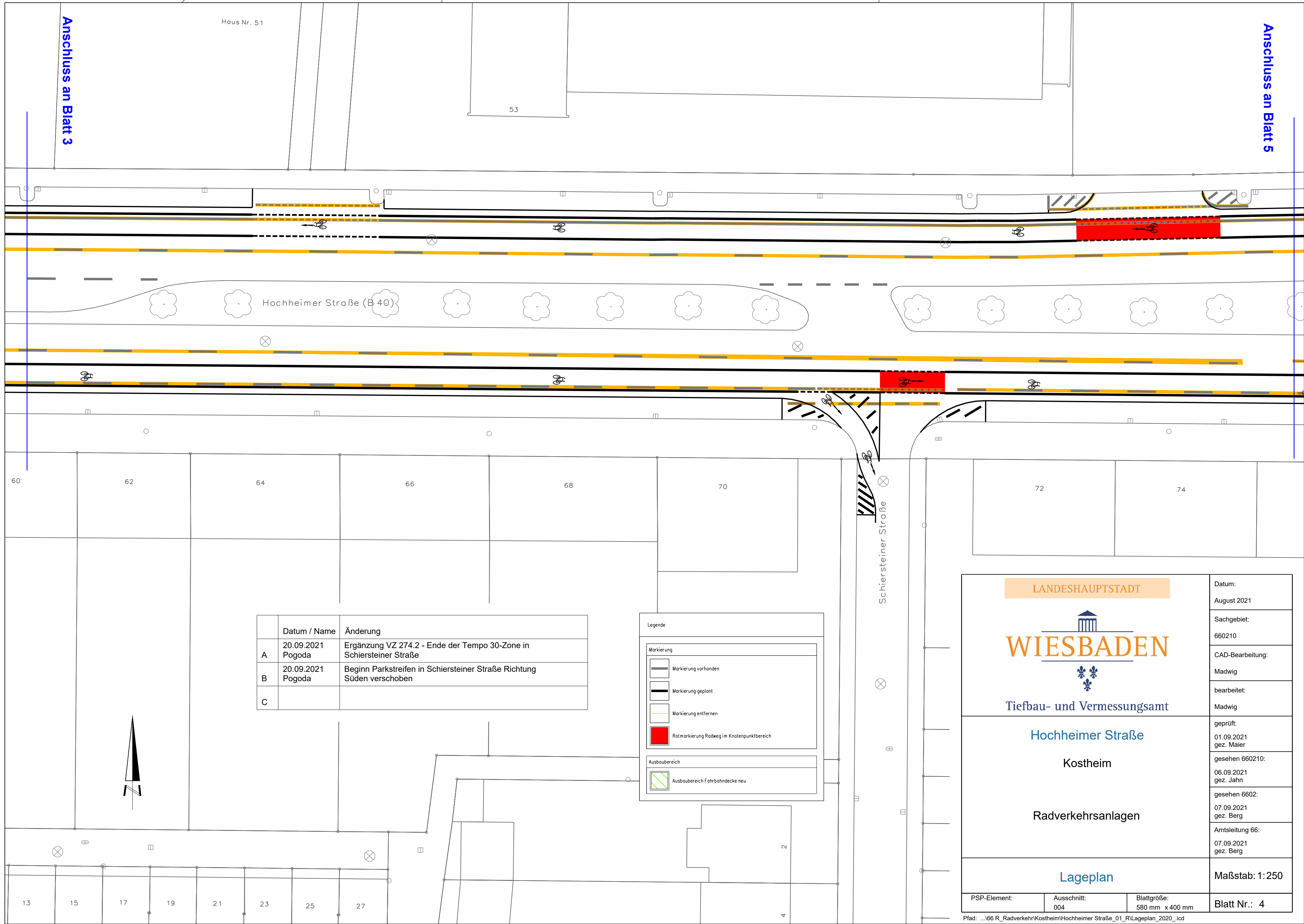
Markierung

- Markierung vorhanden
- Markierung geplant
- Markierung entfernen
- Rotmarkierung Radweg im Knotenpunktbereich

Ausbaubereich

- Ausbaubereich Fahrraddecke neu

<p>LANDESHAUPTSTADT</p> <p>WIESBADEN</p> <p>Tiefbau- und Vermessungsamt</p> <p>Hochheimer Straße</p> <p>Kostheim</p> <p>Radverkehrsanlagen</p> <p>Lageplan</p>			<p>Datum: August 2021</p> <p>Sachgebiet: 660210</p> <p>CAD-Bearbeitung: Madwig</p> <p>bearbeitet: Madwig</p> <p>geprüft: 01.09.2021 gez. Maier</p> <p>gesehen 660210: 06.09.2021 gez. Jahn</p> <p>gesehen 6602: 07.09.2021 gez. Berg</p> <p>Amtsleitung 66: 07.09.2021 gez. Berg</p>
PSP-Element: 003	Ausschnitt: 003	Blattgröße: 950 mm x 400 mm	<p>Maßstab: 1:250</p> <p>Blatt Nr.: 3</p>



Anschluss an Blatt 3

Anschluss an Blatt 5

Haus Nr. 51

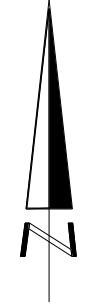
53


Hochheimer Straße (B 40)

Schiersteiner Straße

	Datum / Name	Änderung
A	20.09.2021 Pogoda	Ergänzung VZ 274.2 - Ende der Tempo 30-Zone in Schiersteiner Straße
B	20.09.2021 Pogoda	Beginn Parkstreifen in Schiersteiner Straße Richtung Süden verschoben
C		

Legende	
Markierung	
	Markierung vorhanden
	Markierung geplant
	Markierung entfernen
	Rotmarkierung Radweg im Knotenpunktbereich
Ausbaubereich	
	Ausbaubereich Fahrbahndecke neu



<p>LANDESHAUPTSTADT</p>  <p>WIESBADEN</p> <p>Tiefbau- und Vermessungsamt</p>		<p>Datum: August 2021</p>
<p>Hochheimer Straße</p> <p>Kostheim</p> <p>Radverkehrsanlagen</p>		<p>Sachgebiet: 660210</p>
<p>Lageplan</p>		<p>CAD-Bearbeitung: Madwig</p>
<p>PSP-Element: 004</p>		<p>bearbeitet: Madwig</p>
<p>Ausschnitt: 004</p>		<p>geprüft: 01.09.2021 gez. Maier</p>
<p>Blattgröße: 580 mm x 400 mm</p>		<p>gesehen 660210: 06.09.2021 gez. Jahn</p>
<p>Maßstab: 1:250</p>		<p>gesehen 6602: 07.09.2021 gez. Berg</p>
<p>Blatt Nr.: 4</p>		<p>Amtsleitung 66: 07.09.2021 gez. Berg</p>

Anschluss an Blatt 4

Ausbau Mittelinsel auf 2m

2800qm

1 Fahrradbügel, Rundrohr
Farbe: DB 703 (anthrazit)
in Verlängerung Grünfläche

Legende

Markierung

- Markierung vorhanden
- Markierung geplant
- Markierung entfernen
- Rotmarkierung Radweg im Knotenpunktbereich

Ausbereich

- Ausbereich Fahrbahnfläche neu

Datum / Name	Änderung
A 21.10.2021 Pogoda	Ergänzung Radbügel vor Geb. 80 (Mainzer Volksbank)
B	
C	

LANDESHAUPTSTADT
WIESBADEN
Tiefbau- und Vermessungsamt

Hochheimer Straße
Kostheim
Radverkehrsanlagen

Lageplan

Datum: August 2021
Sachgebiet: 660210
CAD-Bearbeitung: Madwig
bearbeitet: Madwig
geprüft: 01.09.2021
gez. Maier
gesehen 660210: 06.09.2021
gez. Jahn
gesehen 6602: 07.09.2021
gez. Berg
Amtsleitung 66: 07.09.2021
gez. Berg

Maßstab: 1:250
Blatt Nr.: 5

PSP-Element: Ausschnitt: 005 Blattgröße: 950 mm x 297 mm
Pfad: ...\\66 R_Radverkehr\Kostheim\Hochheimer Straße_01_R\Lageplan_2020_.icd

