











ZEICHENERKLÄRUNG

-  gepl. Fahrbahnteiler
-  gepl. Gehwegausbau
Anschluss an Bestand
-  gepl. Taktile Elemente
-  gepl. Visueller Kontrast
-  gepl. Gehwegüberfahrt
-  gepl. Deckenerneuerung
-  vorh. Schachtabdeckung anpassen
-  gepl. Straßenablauf
-  vorh. Poller entfernen
-  gepl. Poller

Benutzerfreundlicher Ausbau der Querungsstellen gemäß Regel- und Sonderbauweisen des Oberbaus öffentlicher Verkehrsflächen in der Landeshauptstadt Wiesbaden (zuletzt gültige Fassung)

| | | |
|-------------------------------------------------------------------------------------------------------------------------------------------------------------------|--|----------------------------------------------------|
|  <p>LANDESHAUPTSTADT WIESBADEN Tiefbau- und Vermessungsamt</p> | | Datum: Oktober 2021 |
| <p>Wiesbadener Straße</p> <p>Wiesbaden - Dotzheim</p> | | Sachgebiet: 660210 |
| <p>Einrichten eines Fahrbahnteilers</p> <p>Wiesbadener Straße / Bethelstraße</p> | | CAD-Bearbeitung: Karle |
| <p>Vorentwurf</p> | | bearbeitet: Hoffmann |
| <p>PSP-Element:</p> | | geprüft: 05.11.2021 gez. Dauphin |
| <p>Ausschnitt: 001</p> | | gesehen 660210: 05.11.2021 gez. i.V. Weuster |
| <p>Blattgröße: 580 mm x 297 mm</p> | | gesehen 6602: 05.11.2021 gez. Dr. Baron |
| <p>Blatt Nr.:</p> | | Amtsleitung 66: 09.11.2021 gez. i.V. Gunkel |
| <p>Maßstab: 1: 250</p> | | |