









ZEICHENERKLÄRUNG

-  gepl. Ausbau benutzerfreundliche Querung
-  gepl. Taktile Elemente
-  vorh. Baumscheibe einfassen
-  gepl. Beleuchtung (660220)
-  gepl. Markierung
-  vorh. Verkehrszeichen
-  vorh. Verkehrszeichen entfällt
-  gepl. Verkehrszeichen

Benutzerfreundlicher Ausbau der Querungsstellen gemäß Regel- und Sonderbauweisen des Oberbaus öffentlicher Verkehrsflächen in der Landeshauptstadt Wiesbaden (zuletzt gültige Fassung)

<p>LANDESHAUPTSTADT</p>  <p>WIESBADEN</p> <p>Tiefbau- und Vermessungsamt</p>			<p>Datum: Oktober 2020</p>
<p>Röderstraße</p> <p>Wiesbaden</p> <p>Mitte</p>			<p>Sachgebiet: 660210</p>
			<p>CAD-Bearbeitung: Karle</p>
<p>Einrichtung eines Fußgängerüberweges</p>			<p>bearbeitet: Dauphin</p>
			<p>geprüft: 06.11.2020 gez. Meier</p>
			<p>gesehen 660210: 06.11.2020 gez. Berg</p>
<p>Vorentwurf</p>			<p>gesehen 6602: 06.11.2020 gez. Berg</p>
			<p>Amtsleitung 66: 09.11.2020 gez. Dr. Beckefeld</p>
<p>PSP-Element:</p>	<p>Ausschnitt: 001</p>	<p>Blattgröße: 420 mm x 297 mm</p>	<p>Maßstab: 1: 250</p>