

FLÄCHENNUTZUNGSPLAN 2010

LEGENDE

DARSTELLUNGEN








BAUFLÄCHEN

	WOHNBAUFLÄCHE – BESTAND
	WOHNBAUFLÄCHE – PLANUNG
	WOHNBAUFLÄCHE MIT HOHEM GRÜNANTEIL – BESTAND
	WOHNBAUFLÄCHE MIT HOHEM GRÜNANTEIL – PLANUNG
	GEMISCHTE BAUFLÄCHE – BESTAND
	GEMISCHTE BAUFLÄCHE – PLANUNG
	GEWERBLICHE BAUFLÄCHE – BESTAND
	GEWERBLICHE BAUFLÄCHE – PLANUNG
	SONDERGEBIET – BESTAND
	SONDERGEBIET – PLANUNG
	SONDERGEBIET MIT HOHEM GRÜNANTEIL – BESTAND
	SONDERGEBIET MIT HOHEM GRÜNANTEIL – PLANUNG











FLÄCHEN FÜR DEN GEMEINBEDARF, FLÄCHEN FÜR SPORT- UND SPIELANLAGEN

	GEMEINBEDARFSFLÄCHE – BESTAND
	ÖFFENTLICHE VERWALTUNG
	SCHULE
	KIRCHLICHE ZWECKE
	SOZIALE ZWECKE
	KULTURELLE ZWECKE
	SPORTLICHE ZWECKE
	FEUERWEHR
	GEMEINBEDARFSFLÄCHE – PLANUNG
	SCHULE
	SOZIALE ZWECKE
	GEMEINBEDARFSFLÄCHE MIT HOHEM GRÜNANTEIL – BESTAND
	ÖFFENTLICHE VERWALTUNG
	SCHULE
	KIRCHLICHE ZWECKE
	SOZIALE ZWECKE
	KULTURELLE ZWECKE
	SPORTLICHE ZWECKE
	FLÄCHE FÜR SPORT- UND SPIELANLAGEN – BESTAND
	SPORTANLAGE
	SPIELANLAGE
	FLÄCHE FÜR SPORT- UND SPIELANLAGEN – PLANUNG
	SPORTANLAGE













HAUPTVERKEHRSFLÄCHEN

-  AUTOBAHN UND AUTOBAHNÄHNLICHE STRASSE – BESTAND
-  SONSTIGE ÜBERÖRTLICHE UND ÖRTLICHE HAUPTVERKEHRSSTRASSE – BESTAND
-  SONSTIGE ÜBERÖRTLICHE UND ÖRTLICHE HAUPTVERKEHRSSTRASSE – PLANFESTGESTELLT
-  VERKEHRSFLÄCHE – PLANUNG
-  BAHNANLAGE – BESTAND
-  BAHNANLAGE – PLANUNG
-  BAHNTRASSE MIT BESONDERER ZWECKBESTIMMUNG – BESTAND

FLÄCHEN FÜR VER- UND ENTSORGUNGSANLAGEN

-  FLÄCHE FÜR VER- UND ENTSORGUNGSANLAGEN – BESTAND
-  ELEKTRIZITÄT
-  GAS
-  FERNWÄRME
-  WASSER
-  ABWASSER
-  ABFALL
-  FLÄCHE FÜR VER- UND ENTSORGUNGSANLAGEN – PLANUNG
-  ELEKTRIZITÄT
-  ABWASSER











GRÜNFLÄCHEN

-  GRÜNFLÄCHE – BESTAND
-  GRÜNANLAGE Z.T. MIT FREIZEITEINRICHTUNGEN
-  DAUERKLEINGÄRTEN
-  SPORTPLATZ
-  SPIELPLATZ
-  FREIBAD
-  FRIEDHOF
-  GRÜNFLÄCHE – PLANUNG
-  GRÜNANLAGE Z.T. MIT FREIZEITEINRICHTUNGEN
-  DAUERKLEINGÄRTEN
-  SPORTPLATZ
-  FRIEDHOF



WASSERFLÄCHEN

-  WASSERFLÄCHE – BESTAND

FLÄCHEN FÜR DIE LANDWIRTSCHAFT UND WALD

-  LANDWIRTSCHAFTLICHE FLÄCHE – BESTAND
-  LANDWIRTSCHAFTLICHE FLÄCHE – PLANUNG
-  LANDWIRTSCHAFTLICHE FLÄCHE MIT HOHEM ÖKOLOGISCHEN WERT – BESTAND
-  LANDWIRTSCHAFTLICHE FLÄCHE MIT HOHEM ÖKOLOGISCHEN WERT – PLANUNG
-  WEINBAU – BESTAND
-  WEINBAU – PLANUNG
-  ERWERBSGARTENBAU – BESTAND
-  ERWERBSGARTENBAU – PLANUNG
-  WALD – BESTAND
-  WALD – PLANUNG

FLÄCHEN FÜR MASSNAHMEN ZUM SCHUTZ, ZUR PFLEGE UND ZUR ENTWICKLUNG VON BODEN, NATUR UND LANDSCHAFT

-  FLÄCHE FÜR MASSNAHMEN ZUM SCHUTZ, ZUR PFLEGE UND ZUR ENTWICKLUNG VON BODEN, NATUR UND LANDSCHAFT – BESTAND
-  FLÄCHE FÜR MASSNAHMEN ZUM SCHUTZ, ZUR PFLEGE UND ZUR ENTWICKLUNG VON BODEN, NATUR UND LANDSCHAFT – PLANUNG

NACHRICHTLICHE ÜBERNAHMEN UND VERMERKE

VERKEHR



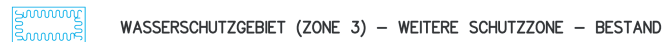
HAUPTVERSORGUNGSLEITUNGEN



UMGRENZUNG VON FLÄCHEN FÜR DIE WASSERWIRTSCHAFT, DEN HOCHWASSERSCHUTZ UND DIE REGELUNG DES WASSERABFLUSSES



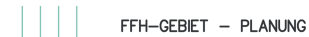
UMGRENZUNG VON FLÄCHEN MIT WASSERRECHTLICHEN FESTSETZUNGEN



UMGRENZUNG VON FLÄCHEN FÜR AUFSCHÜTTUNGEN, ABGRABUNGEN ODER FÜR DIE GEWINNUNG VON BODENSCHÄTZEN



UMGRENZUNG UND SIGNATUR VON SCHUTZGEBIETEN UND SCHUTZOBJEKTEN IM SINNE DES NATURSCHUTZRECHTS



UMGRENZUNG VON SCHUTZBEREICHEN



KENNZEICHNUNGEN

