
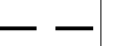







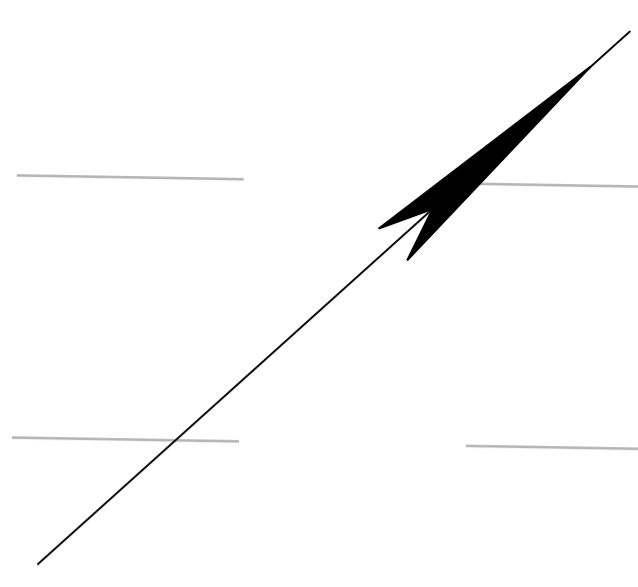


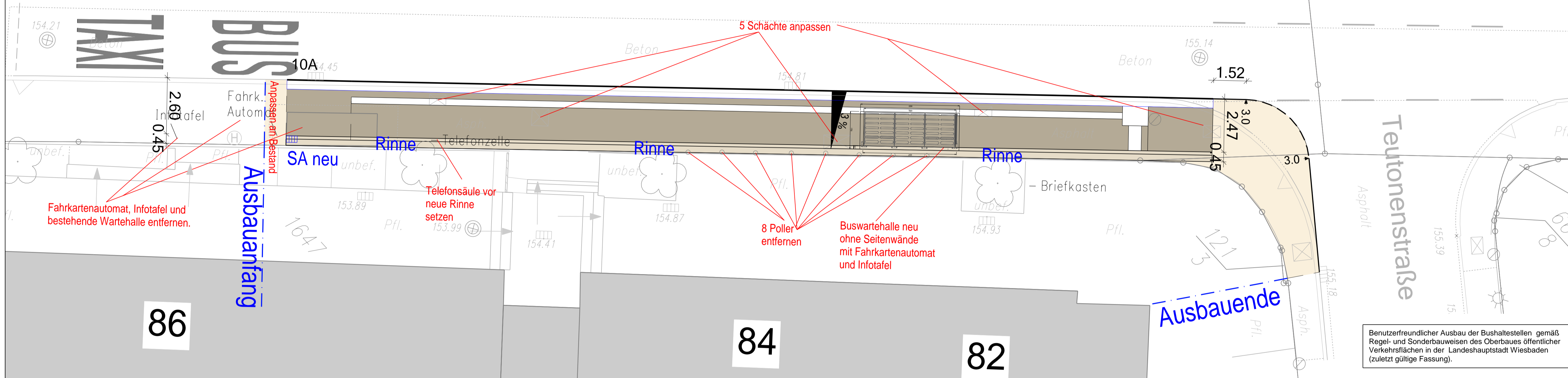
Legende:

-  Hochbord Neu
-  Bordstein abgesenkt Neu
-  Busbord Neu
-  Benutzerfreundliche Bushaltestelle
-  Gehweg Neu
-  Taktile Elemente
-  Rinne Neu
-  Straßenablauf Neu
-  Buswartehalle Neu



Schiersteiner Straße (B 262)

1.00 3.00 37.00 3.00



Fahrkartenautomat, Infotafel und bestehende Wartehalle entfernen.

Ausbauanfang

Telefonsäule vor neue Rinne setzen

8 Poller entfernen

Buswartehalle neu ohne Seitenwände mit Fahrkartenautomat und Infotafel

84

82

Ausbauende

Benutzerfreundlicher Ausbau der Bushaltestellen gemäß Regel- und Sonderbauweisen des Oberbaues öffentlicher Verkehrsflächen in der Landeshauptstadt Wiesbaden (zuletzt gültige Fassung).

| | | |
|---|---|--|
| Landeshauptstadt Wiesbaden Tiefbau- und Vermessungsamt Gustav-Stresemann-Ring 15 65189 Wiesbaden www.wiesbaden.de | WIESBADEN Tiefbau- und Vermessungsamt | bearbeitet CAD Sucker Wiesbaden, den 19.09.2019 Biebrich Schiersteiner Straße_02 Lageplan.lcd |
|---|---|--|

| Nr. | Art der Änderung | Datum | Zeichen |
|-----|----------------------------------|------------|---------|
| 1 | Rinne und Straßenablauf geändert | 23.03.2020 | Sucker |

| | |
|--|---|
| Landeshauptstadt Wiesbaden Straße: Schiersteiner Straße Station: PROJIS-Nr.: | Unterlage / Blatt-Nr.: 5 / 1 Lageplan Maßstab: 1: 100 |
| Wiesbaden - Biebrich Benutzerfreundlicher Ausbau der Bushaltestelle Waldstraße / Schiersteiner Straße Stadteinwärts | |
| aufgestellt: gez. Berg Wiesbaden, den 24.02.2020 | geprüft: gez. Dr. Conrad Wiesbaden, den 24.02.2020 |
| genehmigt: gez. Dr. Beckefeld Wiesbaden, den 24.02.2020 | |