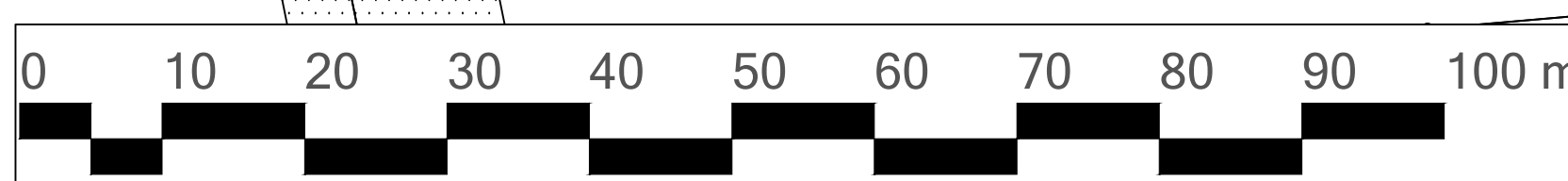
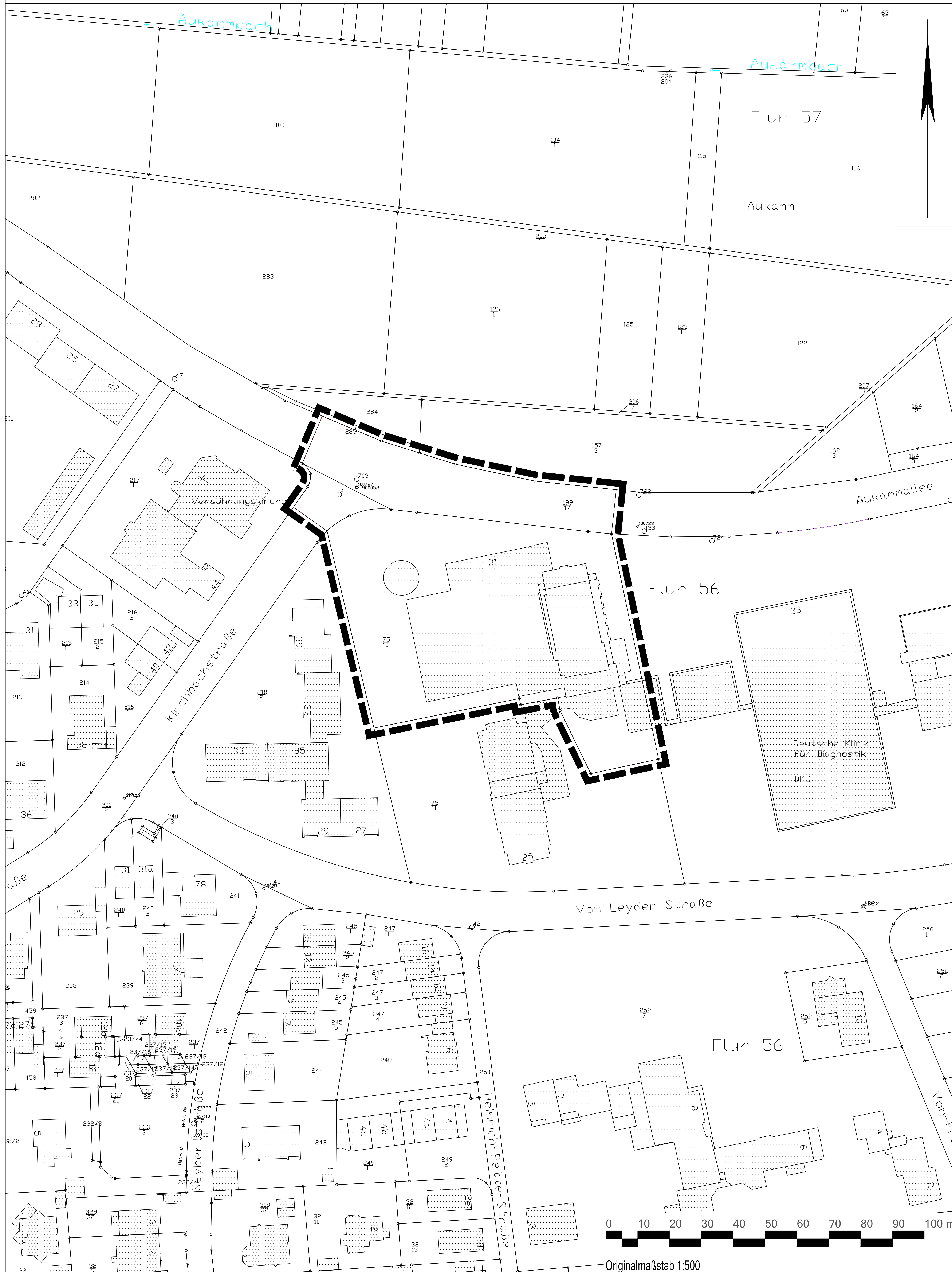


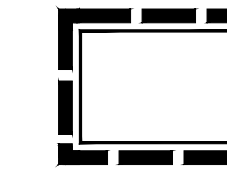
PLANZEICHNUNG



Originalmaßstab 1:500

ZEICHENERKLÄRUNG

Sonstige Planzeichen



Grenze des räumlichen Geltungsbereichs des Bebauungsplans

VERFAHRENSSCHRITTE

Der Aufstellungsbeschluss gemäß § 2 Abs. 1 Baugesetzbuch (BauGB) wurde durch die Stadtverordnetenversammlung gefasst am	...20...
Der Aufstellungsbeschluss gemäß § 2 Abs. 1 Satz 2 BauGB wurde ortsüblich bekanntgemacht am	...20...
Die Öffentlichkeitsbeteiligung gemäß § 3 Abs. 1 BauGB wurde ortsüblich bekanntgemacht am	...20...
Die Öffentlichkeitsbeteiligung gemäß § 3 Abs. 1 BauGB erfolgte durch öffentliche Auslegung in der Zeit vom	...20...
bis einschließlich	...20...
in Form einer Bürgerversammlung/ Bürgerinformationsveranstaltung/ am	...20...
Die Öffentlichkeitsbeteiligung gemäß § 3 Abs. 2 BauGB wurde ortsüblich bekanntgemacht am	...20...
Die Öffentlichkeitsbeteiligung gemäß § 3 Abs. 2 BauGB erfolgte	...20...
in der Zeit vom	...20...
bis einschließlich	...20...
Die erneute Öffentlichkeitsbeteiligung gemäß § 4a Abs. 3 BauGB wurde ortsüblich bekanntgemacht am	...20...
Die erneute Öffentlichkeitsbeteiligung gemäß § 4a Abs. 3 BauGB erfolgte in der Zeit vom	...20...
bis einschließlich	...20...
Der Satzungsbeschluss gemäß § 10 Abs. 1 BauGB in Verbindung mit § 5 der Hess. Gemeindeordnung (HGO) erfolgte durch die Stadtverordnetenversammlung am	...20...

AUSFERTIGUNGSVERMERK

Es wird bestätigt, dass der Inhalt dieses (vorhabenbezogenen) Bebauungsplans mit den hierzu ergangenen Beschlüssen der Stadtverordnetenversammlung übereinstimmt und dass die für die Rechtswirksamkeit maßgebenden Verfahrensvorschriften eingehalten worden sind.

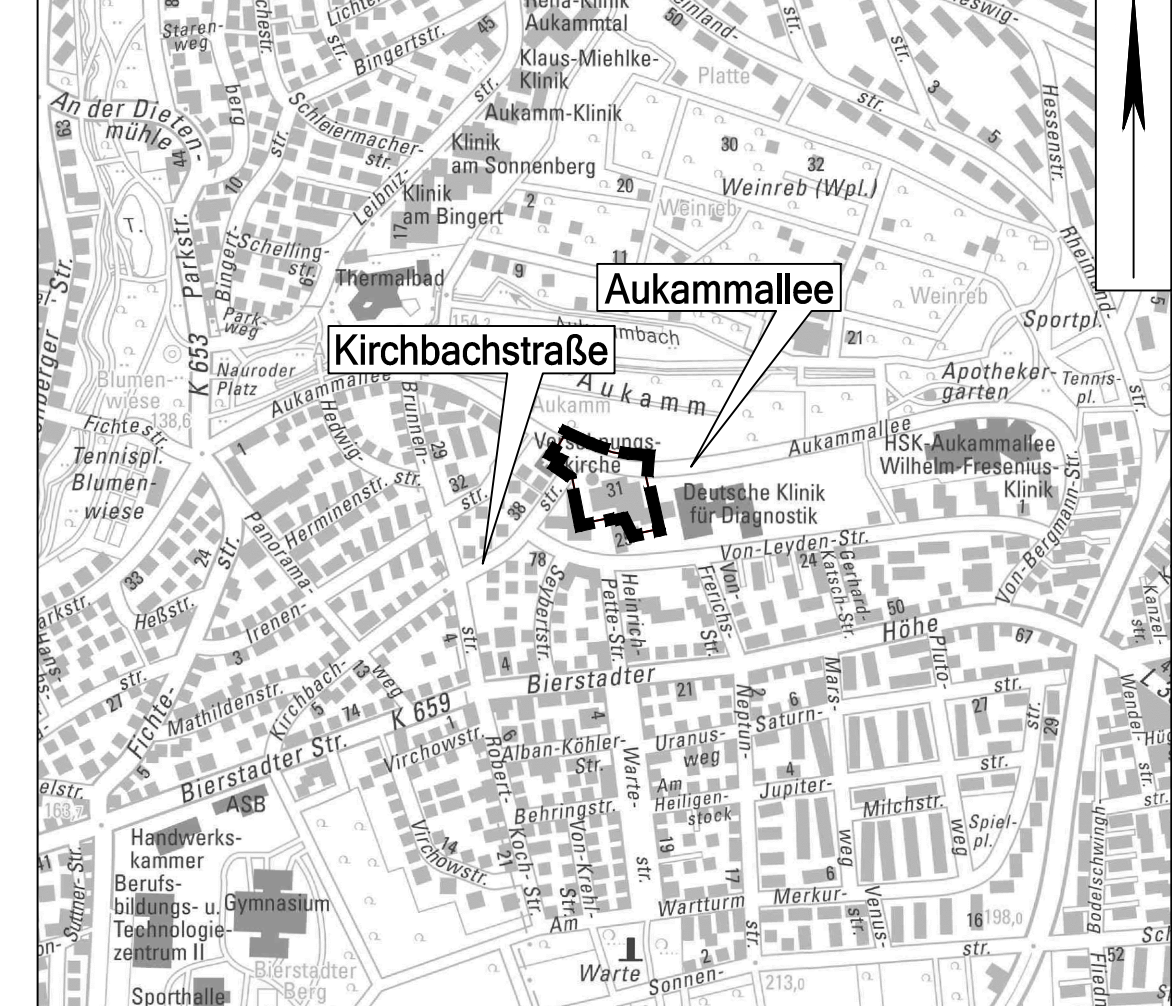
Der Magistrat der Stadt Wiesbaden

Wiesbaden, den
 Oberbürgermeister

Der Bebauungsplan ist durch ortsübliche Bekanntmachung gem. § 10 Abs. 3 BauGB am ...20... in Kraft getreten.

Wiesbaden, den
 LtD. Baudirektor

ÜBERSICHTSPLAN



WIESBADEN

Stadtplanungsamt

Abgrenzung des Geltungsbereichs
 des Bebauungsplanentwurfs

**Aukammallee /
 Kirchbachstraße**

im Ortsbezirk
 Bierstadt

Stand 10.09.2020

Diesem Plan sind textliche Festsetzungen und eine Begründung beigelegt.
 Dieser Plan enthält Festsetzungen nach § 9 des Baugesetzbuchs (BauGB) in der Fassung der Bekanntmachung vom 3. November 2017 (BGBl. I S. 3634), zuletzt geändert durch Artikel 6 des Gesetzes vom 27. März 2020 (BGBl. I S. 657) geändert, der Baunutzungsverordnung (BauNVO) in der Fassung der Bekanntmachung vom 21. November 2017 (BGBl. I S. 3786), der Hessischen Bauordnung (HBO) in der Fassung der Bekanntmachung vom 28. Mai 2018 (GVBl. S. 198), zuletzt geändert durch Gesetz vom 3. Juni 2020 (GVBl. S. 378), der Verordnung über die Ausarbeitung der Bauleitpläne und die Darstellung des Planinhalts (Planzeicherverordnung 1990 - PlanZV 90) vom 18. Dezember 1990 (BGBl. 1991 I S. 58), zuletzt geändert durch Artikel 3 des Gesetzes vom 4. Mai 2017 (BGBl. I S. 1057), dem Gesetz zur Ordnung des Wasserhaushalts (Wasserhaushaltsgesetz - WHG) vom 31. Juli 2009 (BGBl. I S. 2585), zuletzt geändert durch Artikel 2 des Gesetzes vom 4. Dezember 2018 (BGBl. I S. 2254), dem Bundesnaturschutzgesetz (BNatSchG) vom 29. Juli 2009 (BGBl. I S. 2542), zuletzt geändert durch Artikel 8 des Gesetzes vom 13. Mai 2019 (BGBl. I S. 706), und dem Hessischen Wassergesetz (HWG) vom 14. Dezember 2010 (GVBl. I S. 548), zuletzt geändert durch Artikel 4 des Gesetzes vom 22. August 2018 (GVBl. S. 366).

Die Festsetzungen, die im Geltungsbereich dieses Bebauungsplanes aufgrund früherer Flächlinien- und Bebauungspläne bestehen, verlieren durch diesen Bebauungsplan ihre Wirksamkeit.