




- ZEICHENERKLÄRUNG**
-  gepl. Bushaltestelle
  -  gepl. Taktile Elemente
  -  vorh. Gehweg angleichen  
vorh. Markierung
  -  vorh. Markierung entfernen
  -  gepl. Markierung
  -  vorh. Verkehrszeichen
  -  vorh. Verkehrszeichen entfällt

Benutzerfreundlicher Ausbau der Bushaltestellen gemäß Regel- und Sonderbauweisen des Oberbaues öffentlicher Verkehrsflächen in der Landeshauptstadt Wiesbaden (zuletzt gültige Fassung).

Landeshauptstadt Wiesbaden Tiefbau- und Vermessungsamt Gustav-Stresemann-Ring 15 65189 Wiesbaden <a href="http://www.wiesbaden.de">www.wiesbaden.de</a>	 Tiefbau- und Vermessungsamt	bearbeitet CAD Karle Wiesbaden, den 22.01.2020
		...Dotzheim/Carl-von-Linde-Straße_02/ Lageplan.icd

Nr.	Art der Änderung	Datum	Zeichen

Landeshauptstadt Wiesbaden Straße: <b>Carl-von-Linde-Straße</b> Station: PROJIS-Nr.:	Unterlage / Blatt-Nr.: 5 / 10 <b>Lageplan</b> Maßstab: 1: 100
---	---

**Wiesbaden - Dotzheim**  
Benutzerfreundlicher Ausbau der Haltestelle  
"Flachstraße"  
stadteinwärts

aufgestellt: gez. Berg Wiesbaden ..... den 22.01.2020	geprüft: gez. Dr. Conrad Wiesbaden ..... den 22.01.2020
genehmigt: gez. Dr. Beckefeld Wiesbaden ..... den 24.01.2020	