








Benutzerfreundlicher Ausbau der Bushaltestellen gemäß Regel- und Sonderbauweisen des Oberbaues öffentlicher Verkehrsflächen in der Landeshauptstadt Wiesbaden (zuletzt gültige Fassung).

Landeshauptstadt Wiesbaden Tiefbau- und Vermessungsamt Gustav-Stresemann-Ring 15 65189 Wiesbaden www.wiesbaden.de	<b>WIESBADEN</b> Tiefbau- und Vermessungsamt	bearbeitet CAD Karle Wiesbaden, den 22.01.2020 .../Biebrich/Erich-Ollenhauer-Straße_03 /Lageplan.lcd
---	---	--

Nr.	Art der Änderung	Datum	Zeichen

**ZEICHENERKLÄRUNG**

-  gepl. Bushaltestelle
-  gepl. Taktile Elemente
-  vorh. Gehwegfläche angleichen
-  gepl. Verkehrszeichen
-  gepl. Markierung
-  vorh. Markierung
-  vorh. Markierung entfernen

Landeshauptstadt Wiesbaden Straße: <b>Erich-Ollenhauer-Straße (K 655)</b> Station:	Unterlage / Blatt-Nr.: 5 / 12 <b>Lageplan</b>
PROJIS-Nr.:	Maßstab: 1: 100

<b>Wiesbaden - Biebrich</b> Benutzerfreundlicher Ausbau der Bushaltestelle "Kahle Mühle" Richtung Biebrich	
aufgestellt: gez. Berg Wiesbaden, den 22.01.2020	geprüft: gez. Dr. Conrad Wiesbaden, den 22.01.2020
genehmigt: gez. Dr. Beckefeld Wiesbaden, den 24.01.2020	