

Bedarf (Art der Restauration)

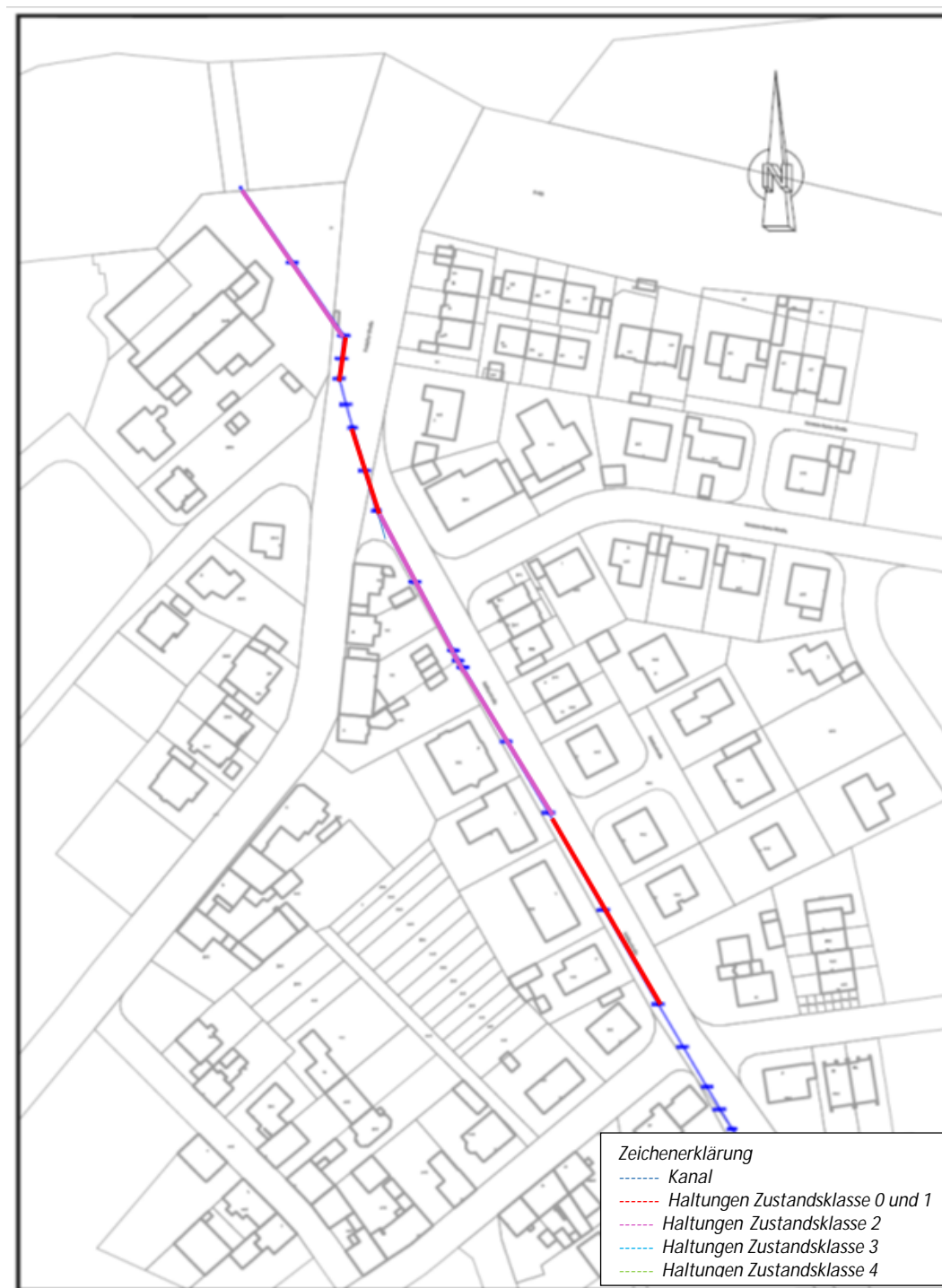
Naurod Läubach Schillerstraße



Lageplan aus Bedarfsermittlung Fa. igmbh

Zustand (Schadensklassen)

Naurod Läubach Bereich Schillerstraße



Lageplan aus Bedarfsermittlung Fa. igmbh

Bedarf (Art der Restauration)

Naurod Wickerbach Bereich Auringer Straße



Lageplan aus Bedarfsermittlung Fa. igmbh

Zustand (Schadensklassen)

Bereich Friedrich Ebert Allee / Bahnhofsplatz



Lageplan aus Bedarfsermittlung Fa. igmbh

Bedarf (Art der Restauration)

Kastel Ochsenbrunnenbach Bereich Boelckestraße



Lageplan aus Bedarfsermittlung Fa. igmbh

Zustand (Schadensklassen)

Kastel Ochsenbrunnenbach Bereich Boelckestraße



Lageplan aus Bedarfsermittlung Fa. igmbh

Bedarf (Art der Restauration)

Kastel Königsfloßbach Bereich Färcher Weg

Zustand (Schadensklassen)

Kastel Königsfloßbach Bereich Färcher Weg



Lageplan aus Bedarfsermittlung Fa. igmbh



Lageplan aus Bedarfsermittlung Fa. igmbh

Bedarf (Art der Restauration)

Kostheim Bruchbach Bereich Pfandlochweg

Zustand (Schadensklassen)

Kostheim Bruchbach Bereich Pfandlochweg



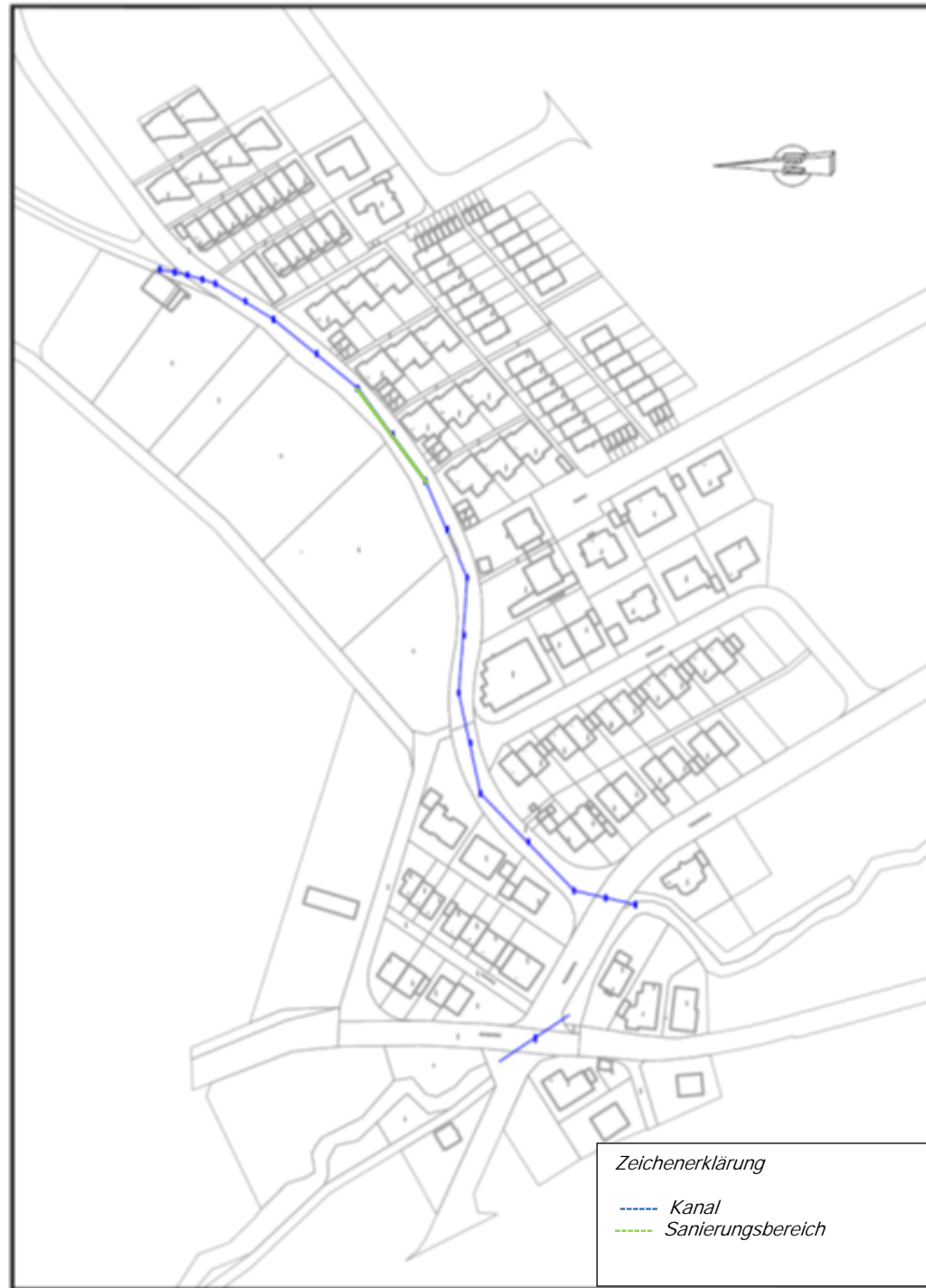
Lageplan aus Bedarfsermittlung Fa. igmbh



Lageplan aus Bedarfsermittlung Fa. igmbh

Bedarf (Art der Restauration)

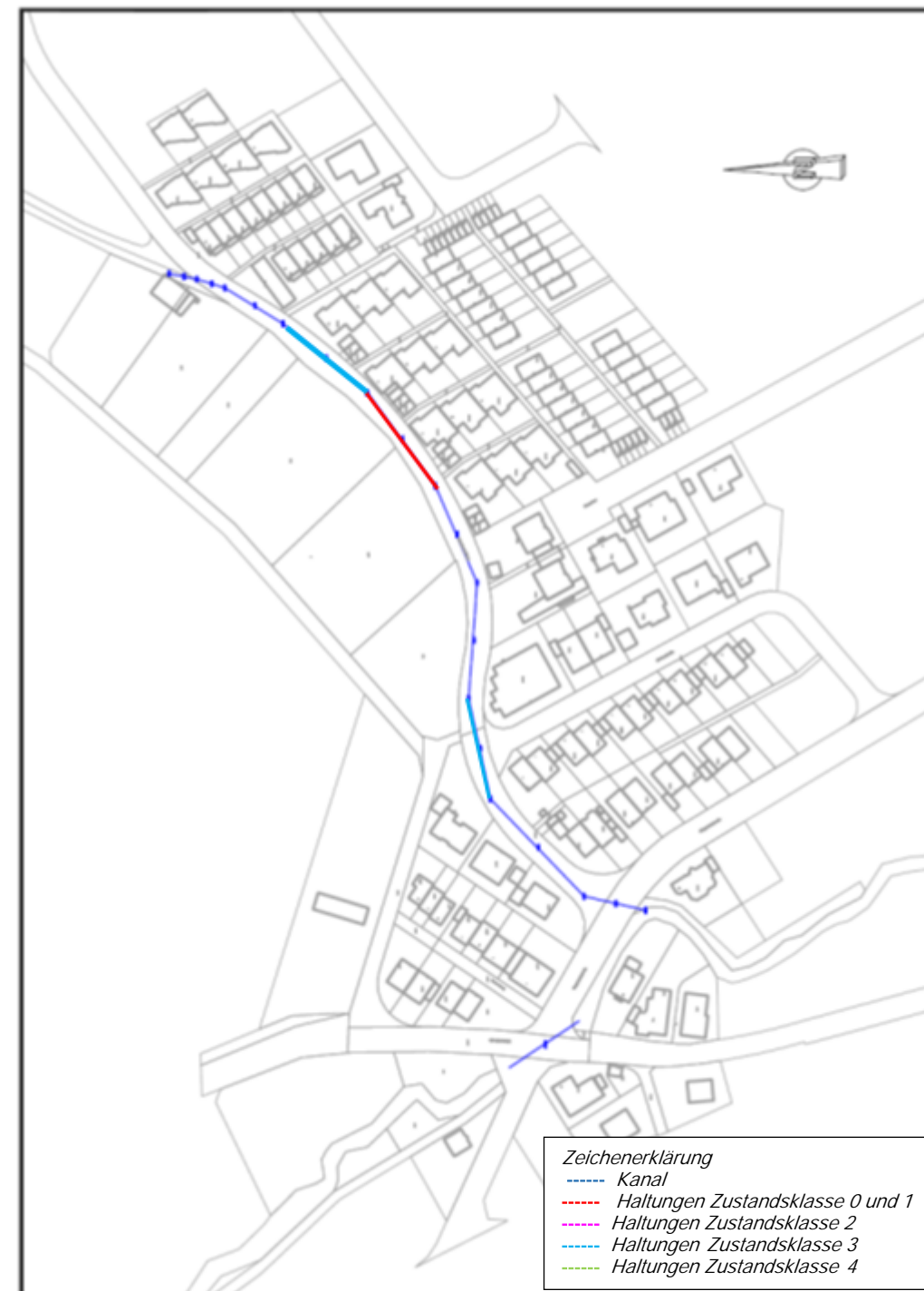
Breckenheim Rohrgraben Bereich Pfingstbornstraße



Lageplan aus Bedarfsermittlung Fa. igmbh

Zustand (Schadensklassen)

Breckenheim Rohrgraben Bereich Pfingstbornstraße



Lageplan aus Bedarfsermittlung Fa. igmbh