





**LEGENDE**

bestehende Markierung  


zu entfernende Markierung  


geplante Markierung  


 <p>Landeshauptstadt <b>WIESBADEN</b></p> <p>Tiefbau- und Vermessungsamt</p>			Datum: Mai 2020
<p><b>Steinern Straße</b></p> <p>Mainz - Kastel</p> <p>Radverkehrsanlage</p> <p>Maßnahme Luftreinhalteplan</p>			Sachgebiet: 660210
<p>Lageplan</p>			CAD-Bearbeitung: Maier
<p>PSP-Element: 1.05490</p>			bearbeitet: Maier
<p>Ausschnitt: 002</p>			geprüft: 12.05.20 gez. Röhl
<p>Blattgröße: 1320 mm x 297 mm</p>			gesehen 660210: 12.05.20 gez. Berg
<p>Plat: T:\6602\Planung-Straße\66 R_Radverkehr\Kastel\Steinern Straße_02_R\PDF</p>			gesehen 6602: 12.05.20 gez. Conrad
			Amtsleitung 66: 13.05.20 gez. Beckefeld
			Maßstab: 1:250
			Blatt Nr.: 2/4