

Querschnitt Bismarckring

(Fahrtrichtung Norden)



Haushaltsjahr 2019

Kostenschätzung

über: Bismarckring östliche Fahrbahn
Verbesserung Verkehrsverhältnisse/ Luftreinhalteplan

Kostengrundlage: Lageplan - Bismarckring - Fahrbahn Ost

Kostengruppe	Bezeichnung	Kosten
100	Grunderwerb	0 €
200	Planung	0 €
300	Straßenbau	24.000 €
400	Ingenieurbauwerke	0 €
500	Verkehrstechnische Einrichtungen	0 €
600	Beleuchtung	0 €
700	Baunebenkosten	2.000 €
	Gesamtkosten	26.000 €

Aufgestellt:

4.9.19 Noll

Geprüft:

09.09.2019

i.V. Noll
Gunkel

Gesehen:

9.9.19

Dr. Conrad



Straßenverkehrsbehörde
2329/19/10

10.09.2019
Telefon: 83 96
Telefax: 39 12
E-Mail: strassenverkehrsbehoerde@wiesbaden.de

6602

Sitzungsvorlage - Nr. : 19-V-66-0233
Bismarckring - Neuaufteilung östl. Fahrbahn - Verbesserung der Verkehrsverhältnisse - Luftreinhaltplan

Seitens der Straßenverkehrsbehörde bestehen keine grundsätzlichen Bedenken gegen die in der Sitzungsvorlage aufgezeigte Vorgehensweise. Die daraus resultierenden Beschilderungspläne sind gesondert vorab mit der Straßenverkehrsbehörde abzustimmen.

im Auftrag

gez.

Engel

ESWE Verkehrsgesellschaft mbH • Postfach 23 69 • 65013 Wiesbaden

Landeshauptstadt Wiesbaden
Tiefbau- und Vermessungsamt
z. Hd. Herrn Noll
Gustav-Stresemann-Ring 15
65189 Wiesbaden

**Stellungnahme zur Fahrstreifenaufteilung 1. Ring zwischen
Dotzheimer Straße und der Wellritzstraße der Sitzungsvorlage
19-V-66-0233**

Sehr geehrter Herr Noll,


hiermit stimmen wir den uns übermittelten Plänen der Sitzungsvorlage
19-V-66-0233 – Bismarckring – Neuaufteilung östl. Fahrbahn –
Verbesserungen der Verkehrsverhältnisse – Luftreinhalteplan zu.

Mit freundlichen Grüßen

ESWE Verkehrsgesellschaft mbH



Gerhard



i. A. Müller

Datum
09.09.2019

Ihr Zeichen

Unser Zeichen
gn

Zuständig
Nina Göckler

Telefon
0611 45022-273

Telefax
0611 45022-860

E-Mail
nina.goeckler@eswe-verkehr.de

ESWE Verkehrsgesellschaft mbH
Gartenfeldstraße 18
65189 Wiesbaden

Telefon: 0611 45022-0
Telefax: 0611 45022-800
www.eswe-verkehr.de

Nassauische Sparkasse
IBAN: DE05510500150107003304
BIC: NASSDE55XXX

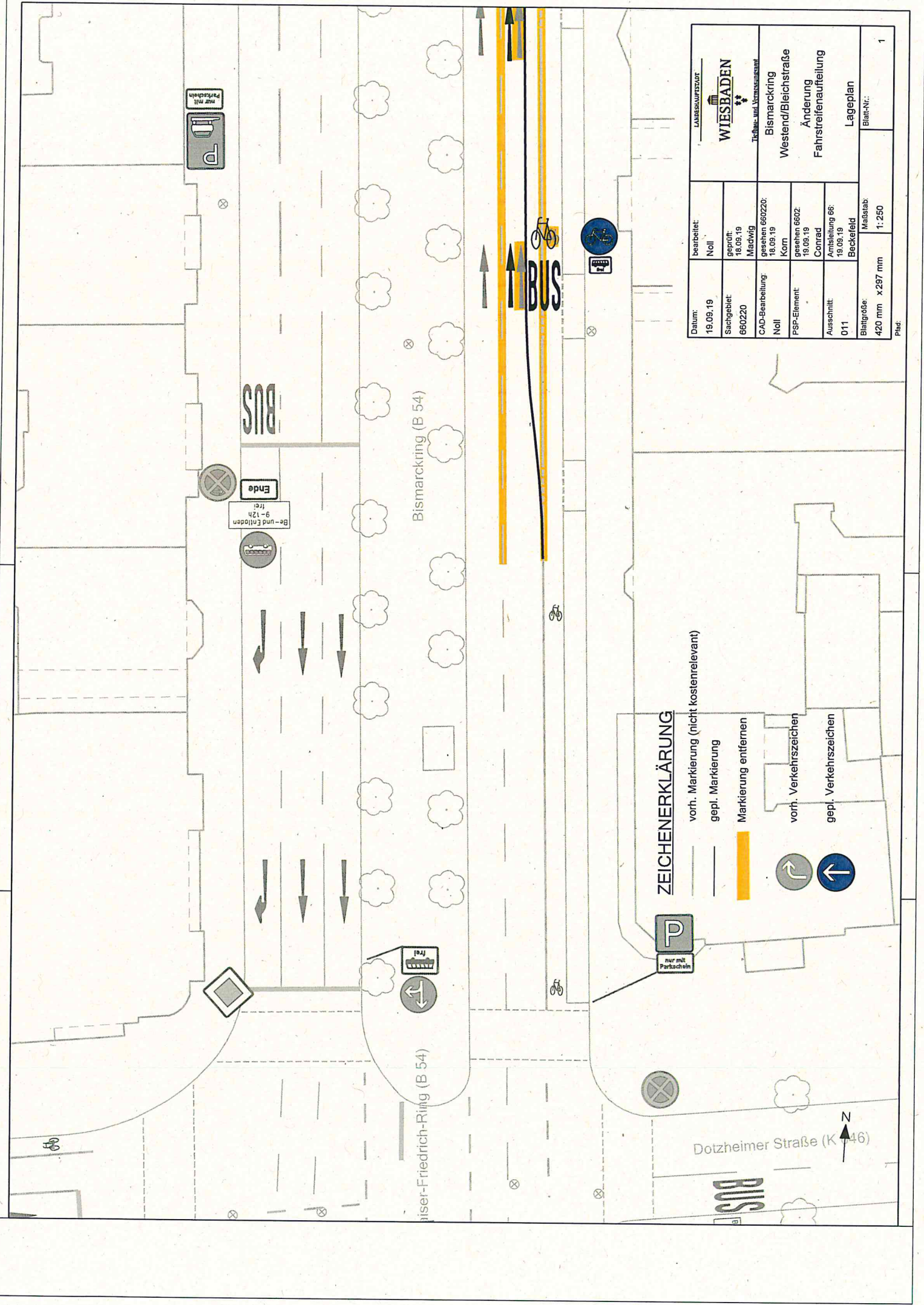
Wiesbadener Volksbank eG
IBAN: DE27510900000000640700
BIC: WIBADE5W

Sitz der Gesellschaft: Wiesbaden
Registergericht:
Amtsgericht Wiesbaden HRB 11962

Vorsitzender des Aufsichtsrates:
Stadtrat Andreas Kowol

Geschäftsführung:
Dipl.-Kfm. Jörg Gerhard
Prof. Dr.-Ing. Hermann Zermlin



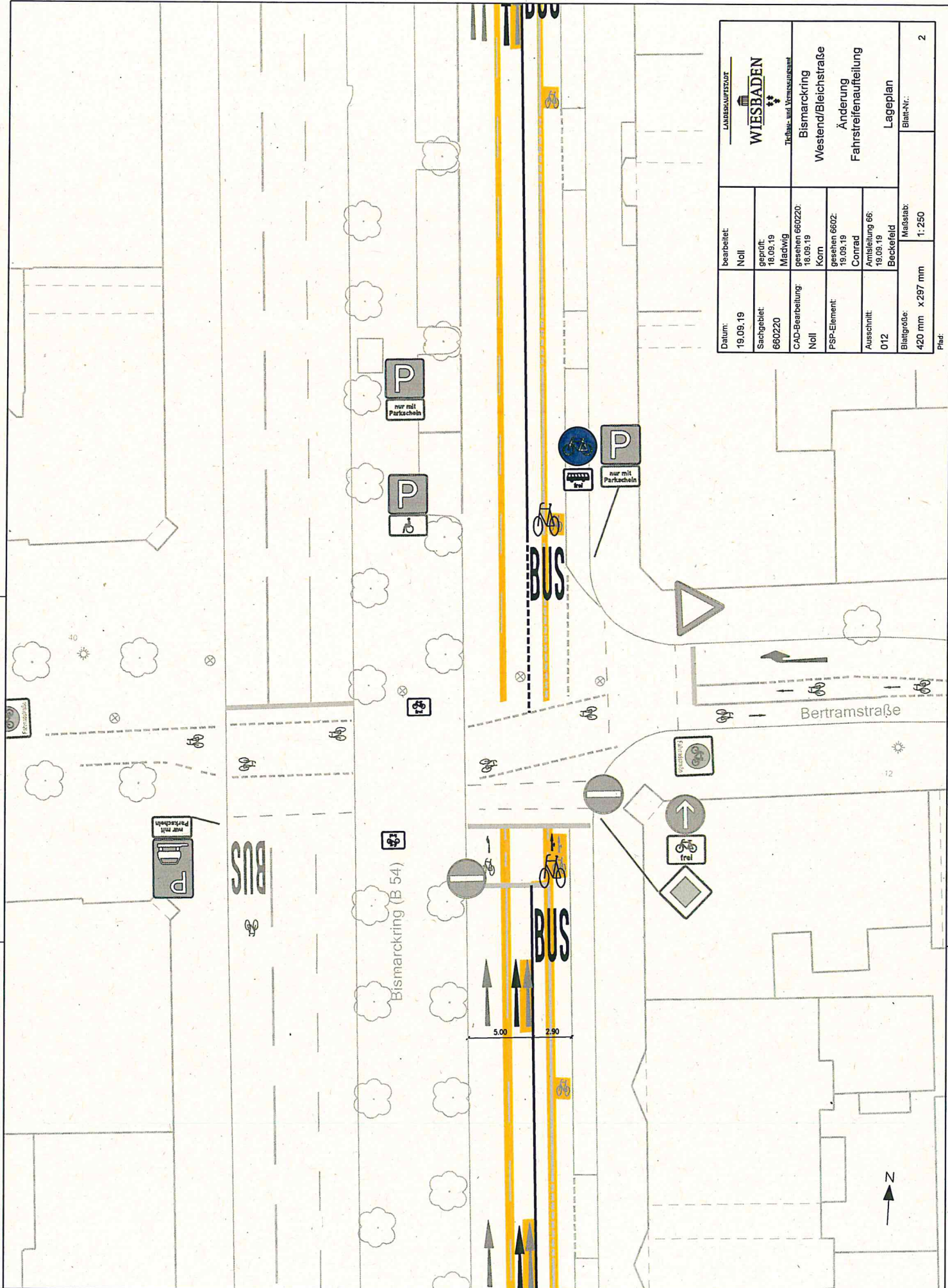


Datum:	19.09.19	bearbeitet:	Noll
Sachgebiet:	660220	geprüft:	18.09.19 Machwig
CAD-Bearbeitung:	Noll	gesehen 660220:	18.09.19 Korn
PSP-Element:	011	gesehen 6602:	19.09.19 Conrad
Ausschnitt:		Anleitung 66:	Beckefeld
Blattgröße:	420 mm x 297 mm	Maßstab:	1:250
WIESBADEN Techn. und Vermessungsw. Bismarckring Westend/Bleichstraße Änderung Fahrstreifenaufteilung Lageplan			Blatt-Nr.: 1

ZEICHENERKLÄRUNG

- vorh. Markierung (nicht kostenrelevant)
- gepl. Markierung
- Markierung entfernen
- vorh. Verkehrszeichen
- gepl. Verkehrszeichen

Dotzheimer Straße (K 46)

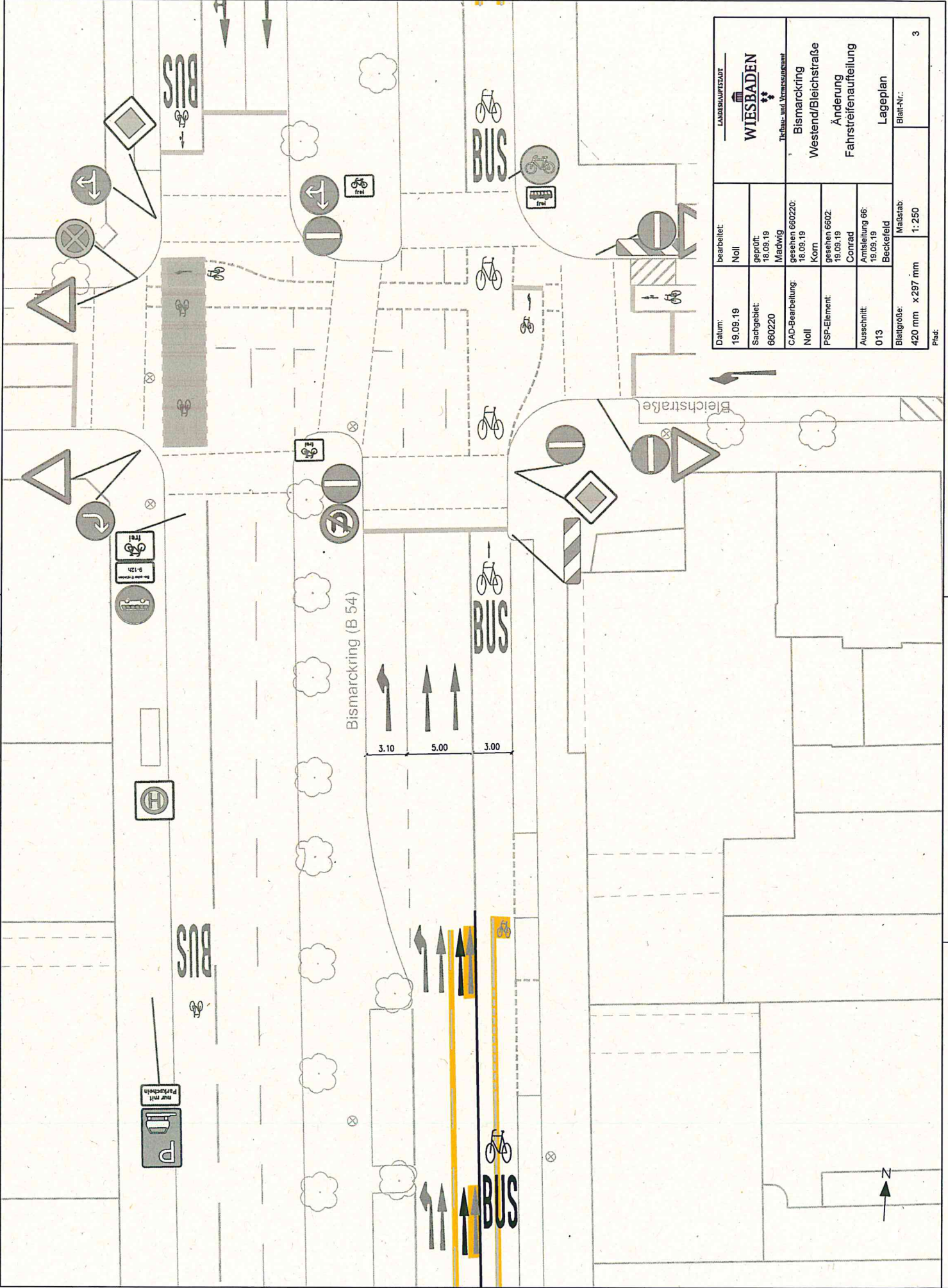


bearbeitet: Noll		Datum: 19.09.19	
geprüft: 18.09.19		Sachgebiet: 660220	
gesehen 660220: 18.09.19		CAD-Bearbeitung: Noll	
gesehen 6602: 19.09.19		PSP-Element: Comrad	
Ausschnitt: 012		Amlaufung 66: 19.09.19	
Beckefeld		Blattgröße: 420 mm x 297 mm	
Lageplan		Maßstab: 1:250	
Blatt-Nr.: 2		Plaf.	

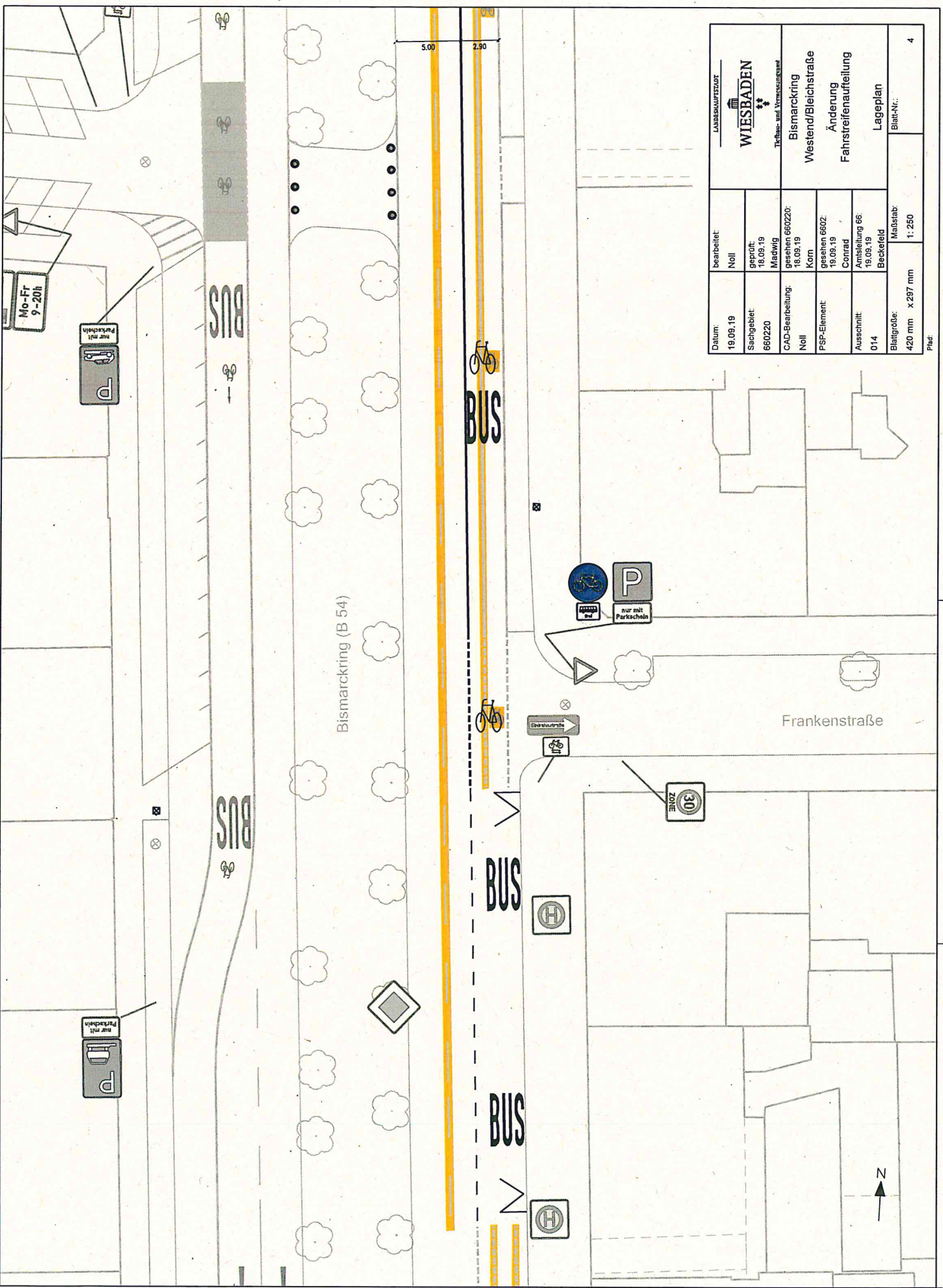
LANDESHAUPTSTADT
WIESBADEN
 Tiefbau- und Vermessungsbauamt

Bismarckring
 Westend/Bleichstraße
 Änderung
 Fahrstreifenaufteilung

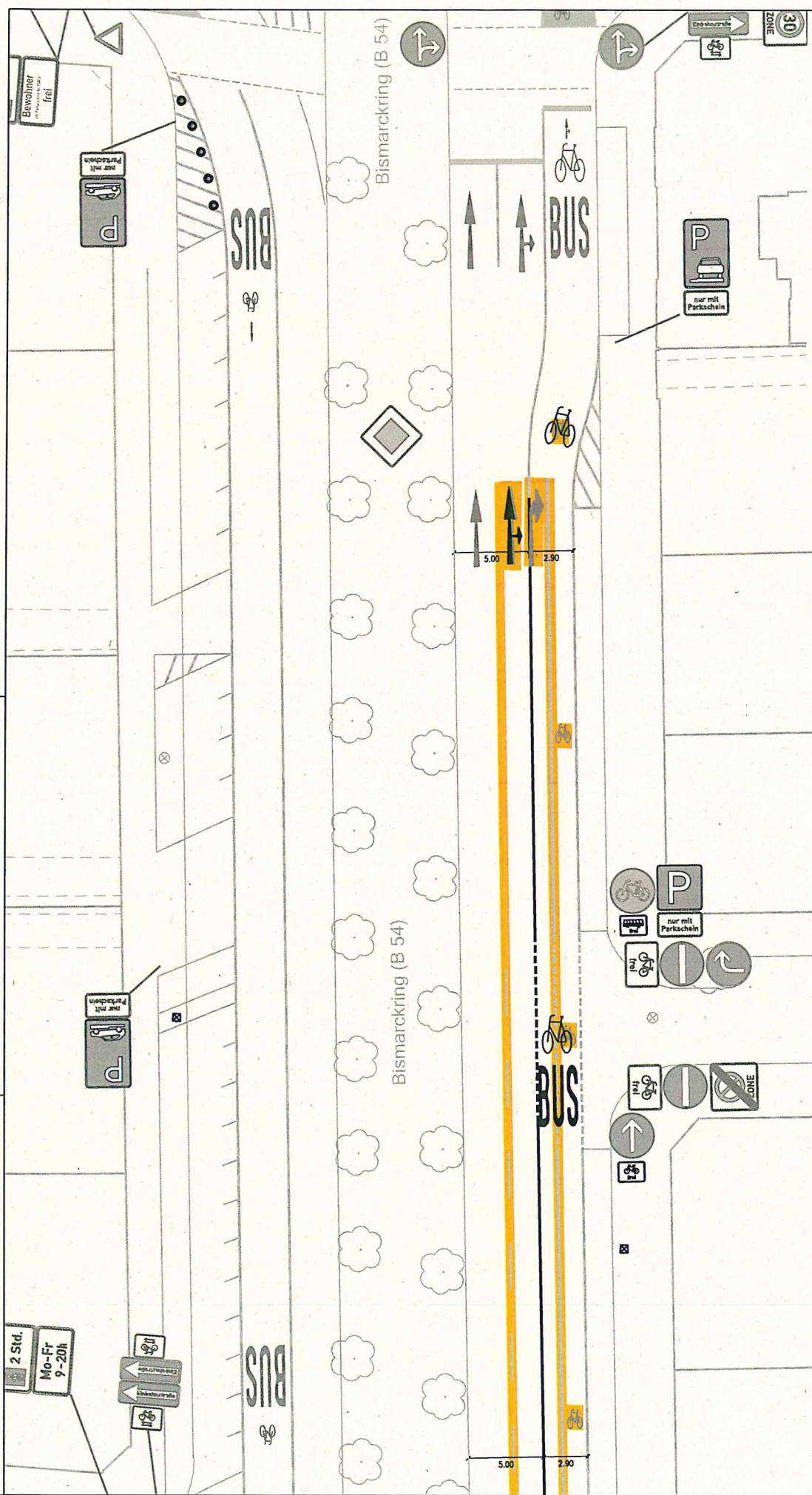
Blatt-Nr.:
 2



bearbeitet: Noil		LANDESHAUPTSTADT WIESBADEN <small>Traffic- und Verkehrsplanung</small>	
Datum: 19.09.19	Sachgebiet: 660220	geprüft: 18.09.19 Madwig	gesehen 660220: 18.09.19 Korn
CAD-Bearbeitung: Noil	PSP-Element: gesehen 6602: 19.09.19 Conrad	Ausschnitt: 013	Anstaltung 66: 19.09.19 Beckefeld
Blattgröße: 420 mm x 297 mm		Blatt-Nr.: 3	
Maßstab: 1:250		Legeplan	



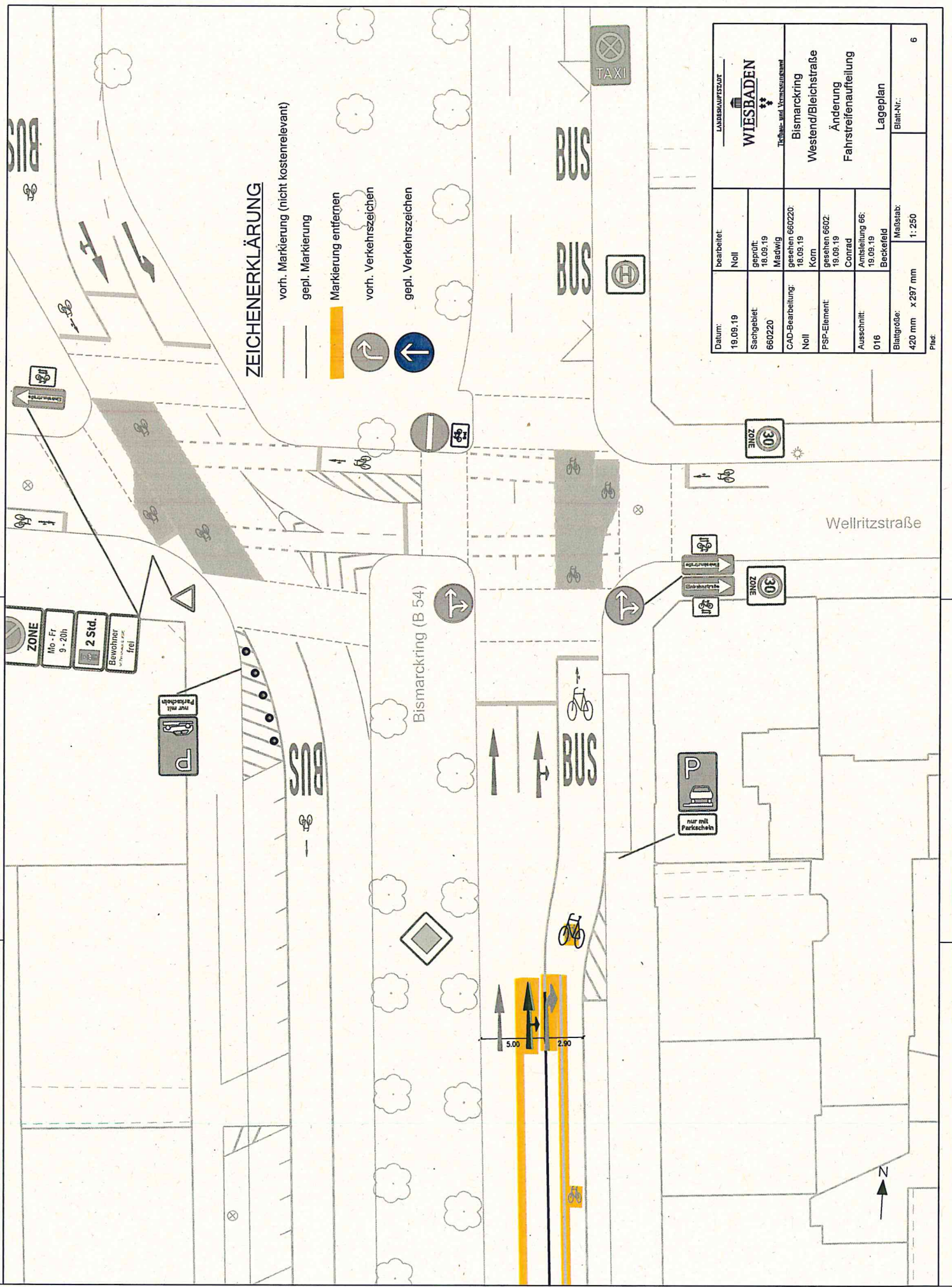
LAUSCHAUFSTADT WIESBADEN <small>Treffpunkt und Verkehrsamt</small>		bearbeitet Noll	Blatt-Nr.: 4
Datum: 19.09.19	Sachgebiet: 660220	geprüf: 18.09.19 Mädlwig	Bismarckring Westend/Bleichstraße Änderung Fahrstreifenaufteilung
CAD-Bearbeitung: Noll	FSP-Element: gesehen 6602: 19.09.19 Conrad	gesehen 660220: 18.09.19 Korn	Legeplan
Ausschritt: 014	Blattgröße: 420 mm x 297 mm	Anweisung 66: 19.09.19 Beckefeld	Maßstab: 1: 250
Plaf.:			Blatt-Nr.: 4



bearbeitet: Noll		Datum: 19.09.19	
geprüft: 18.09.19 Madwig		Sachgebiet: 660220	
gesehen 660220: 18.09.19 Korn		CAD-Bearbeitung: Noll	
gesehen 6602: 19.09.19 Conrad		PSP-Element: Änderung 66:	
Anfertigung 66: 19.09.19 Beckefeld		Ausschitt: 015	
Maßstab: 1:250		Blattgröße: 420 mm x 297 mm	
Lageplan		Blatt-Nr.: 5	

Hermannstraße





ZEICHENERKLÄRUNG

- vorh. Markierung (nicht kostenrelevant)
- gepl. Markierung
- Markierung entfernen
- ↶ vorh. Verkehrszeichen
- ↷ gepl. Verkehrszeichen

ZONE
 Mo - Fr
 9 - 20h
2 Std.
 Bewohner
 ...
 frei

nur mit
 Parkschleife

nur mit
 Parkschleife

Bismarckring (B 54)

Wellritzstraße

Datum:	19.09.19	bearbeitet:	Noll	LAUBENAUERSTADT WIESBADEN <small>Tiefbau- und Vermessungsbauamt</small>	
Sachgebiet:	660220	geprüft:	18.09.19 Madwig	Bismarckring Westend/Bleichstraße Änderung Fahrstreifenaufteilung	
CAD-Bearbeitung:	Noll	gezeichnet:	18.09.19 Korn	Lageplan Blatt-Nr.: 6	
PSP-Element:		gesehen:	19.09.19 Conrad	Maßstab: 1: 250	
Ausschnitt:	016	Anstellung:	19.09.19 Beckefeld	Blattgröße: 420 mm x 297 mm	

Plan