

FLÄCHENNUTZUNGSPLAN 2010

LEGENDE

DARSTELLUNGEN








BAUFLÄCHEN

| | |
|-------------------------------------------------------------------------------------|----------------------------------------------|
|  | WOHNBAUFLÄCHE – BESTAND |
|  | WOHNBAUFLÄCHE – PLANUNG |
|  | WOHNBAUFLÄCHE MIT HOHEM GRÜNANTEIL – BESTAND |
|  | WOHNBAUFLÄCHE MIT HOHEM GRÜNANTEIL – PLANUNG |
|  | GEMISCHTE BAUFLÄCHE – BESTAND |
|  | GEMISCHTE BAUFLÄCHE – PLANUNG |
|  | GEWERBLICHE BAUFLÄCHE – BESTAND |
|  | GEWERBLICHE BAUFLÄCHE – PLANUNG |
|  | SONDERGEBIET – BESTAND |
|  | SONDERGEBIET – PLANUNG |
|  | SONDERGEBIET MIT HOHEM GRÜNANTEIL – BESTAND |
|  | SONDERGEBIET MIT HOHEM GRÜNANTEIL – PLANUNG |











FLÄCHEN FÜR DEN GEMEINBEDARF, FLÄCHEN FÜR SPORT- UND SPIELANLAGEN

| | |
|---------------------------------------------------------------------------------------|----------------------------------------------------|
|  | GEMEINBEDARFSFLÄCHE – BESTAND |
|  | ÖFFENTLICHE VERWALTUNG |
|  | SCHULE |
|  | KIRCHLICHE ZWECKE |
|  | SOZIALE ZWECKE |
|  | KULTURELLE ZWECKE |
|  | SPORTLICHE ZWECKE |
|  | FEUERWEHR |
|  | GEMEINBEDARFSFLÄCHE – PLANUNG |
|  | SCHULE |
|  | SOZIALE ZWECKE |
|  | GEMEINBEDARFSFLÄCHE MIT HOHEM GRÜNANTEIL – BESTAND |
|  | ÖFFENTLICHE VERWALTUNG |
|  | SCHULE |
|  | KIRCHLICHE ZWECKE |
|  | SOZIALE ZWECKE |
|  | KULTURELLE ZWECKE |
|  | SPORTLICHE ZWECKE |
|  | FLÄCHE FÜR SPORT- UND SPIELANLAGEN – BESTAND |
|  | SPORTANLAGE |
|  | SPIELANLAGE |
|  | FLÄCHE FÜR SPORT- UND SPIELANLAGEN – PLANUNG |
|  | SPORTANLAGE |













HAUPTVERKEHRSFLÄCHEN

-  AUTOBAHN UND AUTOBAHNÄHNLICHE STRASSE – BESTAND
-  SONSTIGE ÜBERÖRTLICHE UND ÖRTLICHE HAUPTVERKEHRSSTRASSE – BESTAND
-  SONSTIGE ÜBERÖRTLICHE UND ÖRTLICHE HAUPTVERKEHRSSTRASSE – PLANFESTGESTELLT
-  VERKEHRSFLÄCHE – PLANUNG
-  BAHNANLAGE – BESTAND
-  BAHNANLAGE – PLANUNG
-  BAHNTRASSE MIT BESONDERER ZWECKBESTIMMUNG – BESTAND

FLÄCHEN FÜR VER- UND ENTSORGUNGSANLAGEN

-  FLÄCHE FÜR VER- UND ENTSORGUNGSANLAGEN – BESTAND
-  ELEKTRIZITÄT
-  GAS
-  FERNWÄRME
-  WASSER
-  ABWASSER
-  ABFALL
-  FLÄCHE FÜR VER- UND ENTSORGUNGSANLAGEN – PLANUNG
-  ELEKTRIZITÄT
-  ABWASSER











GRÜNFLÄCHEN

-  GRÜNFLÄCHE – BESTAND
-  GRÜNANLAGE Z.T. MIT FREIZEITEINRICHTUNGEN
-  DAUERKLEINGÄRTEN
-  SPORTPLATZ
-  SPIELPLATZ
-  FREIBAD
-  FRIEDHOF
-  GRÜNFLÄCHE – PLANUNG
-  GRÜNANLAGE Z.T. MIT FREIZEITEINRICHTUNGEN
-  DAUERKLEINGÄRTEN
-  SPORTPLATZ
-  FRIEDHOF



WASSERFLÄCHEN

-  WASSERFLÄCHE – BESTAND

FLÄCHEN FÜR DIE LANDWIRTSCHAFT UND WALD

-  LANDWIRTSCHAFTLICHE FLÄCHE – BESTAND
-  LANDWIRTSCHAFTLICHE FLÄCHE – PLANUNG
-  LANDWIRTSCHAFTLICHE FLÄCHE MIT HOHEM ÖKOLOGISCHEN WERT – BESTAND
-  LANDWIRTSCHAFTLICHE FLÄCHE MIT HOHEM ÖKOLOGISCHEN WERT – PLANUNG
-  WEINBAU – BESTAND
-  WEINBAU – PLANUNG
-  ERWERBSGARTENBAU – BESTAND
-  ERWERBSGARTENBAU – PLANUNG
-  WALD – BESTAND
-  WALD – PLANUNG

FLÄCHEN FÜR MASSNAHMEN ZUM SCHUTZ, ZUR PFLEGE UND ZUR ENTWICKLUNG VON BODEN, NATUR UND LANDSCHAFT

-  FLÄCHE FÜR MASSNAHMEN ZUM SCHUTZ, ZUR PFLEGE UND ZUR ENTWICKLUNG VON BODEN, NATUR UND LANDSCHAFT – BESTAND
-  FLÄCHE FÜR MASSNAHMEN ZUM SCHUTZ, ZUR PFLEGE UND ZUR ENTWICKLUNG VON BODEN, NATUR UND LANDSCHAFT – PLANUNG

NACHRICHTLICHE ÜBERNAHMEN UND VERMERKE

VERKEHR



HAUPTVERSORGUNGSLEITUNGEN



UMGRENZUNG VON FLÄCHEN FÜR DIE WASSERWIRTSCHAFT, DEN HOCHWASSERSCHUTZ UND DIE REGELUNG DES WASSERABFLUSSES



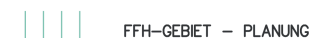
UMGRENZUNG VON FLÄCHEN MIT WASSERRECHTLICHEN FESTSETZUNGEN



UMGRENZUNG VON FLÄCHEN FÜR AUFSCHÜTTUNGEN, ABGRABUNGEN ODER FÜR DIE GEWINNUNG VON BODENSCHÄTZEN



UMGRENZUNG UND SIGNATUR VON SCHUTZGEBIETEN UND SCHUTZOBJEKTEN IM SINNE DES NATURSCHUTZRECHTS



UMGRENZUNG VON SCHUTZBEREICHEN



KENNZEICHNUNGEN

