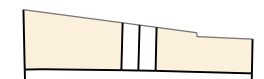







Legende:

-  **Barrierefreier Fußgängerüberweg**
-  **Bestehendes Verkehrszeichen**
-  **Beleuchtung neu**
-  **Bestehendes Verkehrszeichen**
-  **Verkehrszeichen neu**
-  **Poller Bestand**

Pflaster entfernen und durch Asphalt ersetzen

Schild und Poller versetzen.

Werbetafel vor Baum entfernen! Baumscheibe anpassen.

Schilder und Poller versetzen o. entfernen

geplanter Beleuchtungsmast mit Ausleger (Sondermast)

Datum / Name	Änderung
A 18.09.18 / Sucker	Fußgängersicherung geändert.
B 13.11.2018/ Sucker	Bordstein auf Südseite auf R=38 m geändert.
C 27.02.2019/ Sucker	Beleuchtungsmast geändert.

Datum: 06.02.2018	bearbeitet: Schmitteckert	 WIESBADEN Tiefbau- und Vermessungsamt
Sachgebiet: 660210	geprüft: 09.04.2018 gez. Röhl	
CAD-Bearbeitung: Sucker	gesehen 660210: 09.04.2018 gez. Berg	Glöcknerstraße / St.-Walbertus-Straße in Wiesbaden - Igstadt Fußgängersicherung Lageplan
PSP-Element:	gesehen 6602: 10.04.2018 gez. Dr. Conrad	
Ausschnitt: 002	Amtsleitung 66: 10.04.2018 gez. Dr. Beckefeld	Blatt-Nr.:
Blattgröße: 580 mm x 418 mm	Maßstab: 1: 100	

Pfad: ..\Igstadt\Glöcknerstraße_01\LageplanNeu.icd