





IM-Projekt-Nr. I.  
Haushaltsjahr 2018


## Kostenberechnung

über: An der Hofwiese in Wiesbaden - Sonnenberg  
Öffnung der Einbahnstraßen für den Radverkehr  
Einführung Tempo 30 Zone  
Kostengrundlage: Lageplan An der Hofwiese\_01 vom 12.04.2018

Kostengruppe	Bezeichnung	Kosten
100	Grunderwerb	0 €
200	Planung	0 €
300	Straßenbau	5.000 €
400	Ingenieurbauwerke	0 €
500	Verkehrstechnische Einrichtungen	0 €
600	Beleuchtung	0 €
700	Baunebenkosten	0 €
Gesamtkosten		5.000 €

Aufgestellt: 02.05.18   
Dorweiler

Geprüft: 9/5/18   
Gunkel

Gesehen: 11.5.18   
Dr. Conrad

Landeshauptstadt Wiesbaden  
Tiefbau - und Vermessungsamt

**Kostenberechnung**

An der Hofwiese in Wiesbaden - Sonnenberg  
Einbahnstraßenöffnung Radverkehr/ Einführung Tempo 30 Zone

KBK-Nr.	Menge	Mengen- Einheit	Veranschlagte Leistung oder Lieferung	Kosten je Einheit Euro	Einzel- kosten Euro
<b>2/3/8/9</b>			<b>SAP-Kostengruppe 300, Straßenbau</b>		
			<b>310 Straßenkörper inkl. Einrichtungen</b>		
391 3 00	1	psch	Baustelleneinrichtung u. Verkehrssicherung	1.000,00	1.000,00
821 0 13	2	Stück	Verkehrszeichen liefern und setzen	200,00	400,00
821 0 13	10	Stück	Verkehrszeichen liefern und setzen	150,00	1.500,00
821 0 13	4	Stück	Verkehrszeichen liefern und setzen	300,00	1.200,00
821 0 15	3	Stück	Verkehrsz. demontieren ( nur VZ )	25,00	75,00
			<b>320 Straßenbegleitgrün</b>		
			Nettosumme Kostengruppe 300		4.175,00
			Zuschl. f. Kleinleist. (ohne BE/VS) 10 % von	3.175,00	300,00
			Zwischensumme		4.475,00
			Zuschlag für Mehrwertsteuer 19 % von	4.475,00	900,00
			Summe Kostengruppe 300		5.375,00
			<b>Kosten Kostengruppe 300</b>		<b>5.000,00</b>