

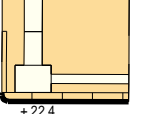



Benutzerfreundlicher Ausbau der Bushaltestellen gemäß Regel- und Sonderbauweisen des Oberbaues öffentlicher Verkehrsflächen in der Landeshauptstadt Wiesbaden (zuletzt gültige Fassung). Siehe Anlage A1.A, A1.B und A3

	Datum / Name	Änderung
A	27.03.2018/ Sucker	Anpassung der Kastenrinne und Plattenrinne
B		
C		

**Legende:**

-  Kastenrinne neu
-  Gehwegüberfahrt
-  Benutzerfreundliche Bushaltestelle
-  Straßenablauf neu

Datum: Dezember 2016	bearbeitet: Schmitteckert	 <b>WIESBADEN</b> Tiefbau- und Vermessungsamt
Sachgebiet: 660210	geprüft: 22.12.2016 gez. Röhl	
CAD-Bearbeitung: Sucker	gesehen 660210: 02.01.2017 gez. Berg	<b>Hallgarter Straße Mainz-Kostheim Benutzerfreundlicher Ausbau der Bushaltestelle Hallgarter Straße A</b>
PSP-Element:	gesehen 6602: 02.01.2017 gez. Dr. Conrad	
Ausschnitt: 002	Amtsleitung 66: 02.01.2017 gez. Dr. Beckefeld	<b>Lageplan</b>
Blattgröße: 580 mm x 297 mm	Maßstab: 1: 100	Blatt-Nr.: