




ZEICHENERKLÄRUNG

-  vorh. Gehwegfläche angleichen
-  gepl. Taktile Elemente
-  gepl. Fahrbahnteiler

Benutzerfreundlicher Ausbau der Querungsstellen gemäß Regel- und Sonderbauweisen des Oberbaus öffentlicher Verkehrsflächen in der Landeshauptstadt Wiesbaden (zuletzt gültige Fassung) Anlagen A2 und A3

 <p>LANDESHAUPTSTADT WIESBADEN</p> <p>Tiefbau- und Vermessungsamt</p>		Datum: Februar 2018
<p>Richard-Wagner-Straße</p> <p>Wiesbaden Nordost</p>		Sachgebiet: 660210
<p>Fußgängersicherung</p> <p>Einrichtung eines Fahrbahnteilers</p>		CAD-Bearbeitung: Karle
<p>Vorentwurf</p>		bearbeitet: Dauphin
PSP-Element:		geprüft: 28.02.2018 gez. Röhl
Ausschnitt: 001		gesehen 660210: 28.02.2018 gez. Berg
Blattgröße: 580 mm x 297 mm		gesehen 6602: 01.03.2018 gez. Dr. Conrad
Pfad: ...NordostRichard-Wagner-Straße_03Lageplan.icd		Amtsleitung 66: 01.03.2018 gez. Dr. Beckefeld
Blatt Nr.:		Maßstab: 1:250