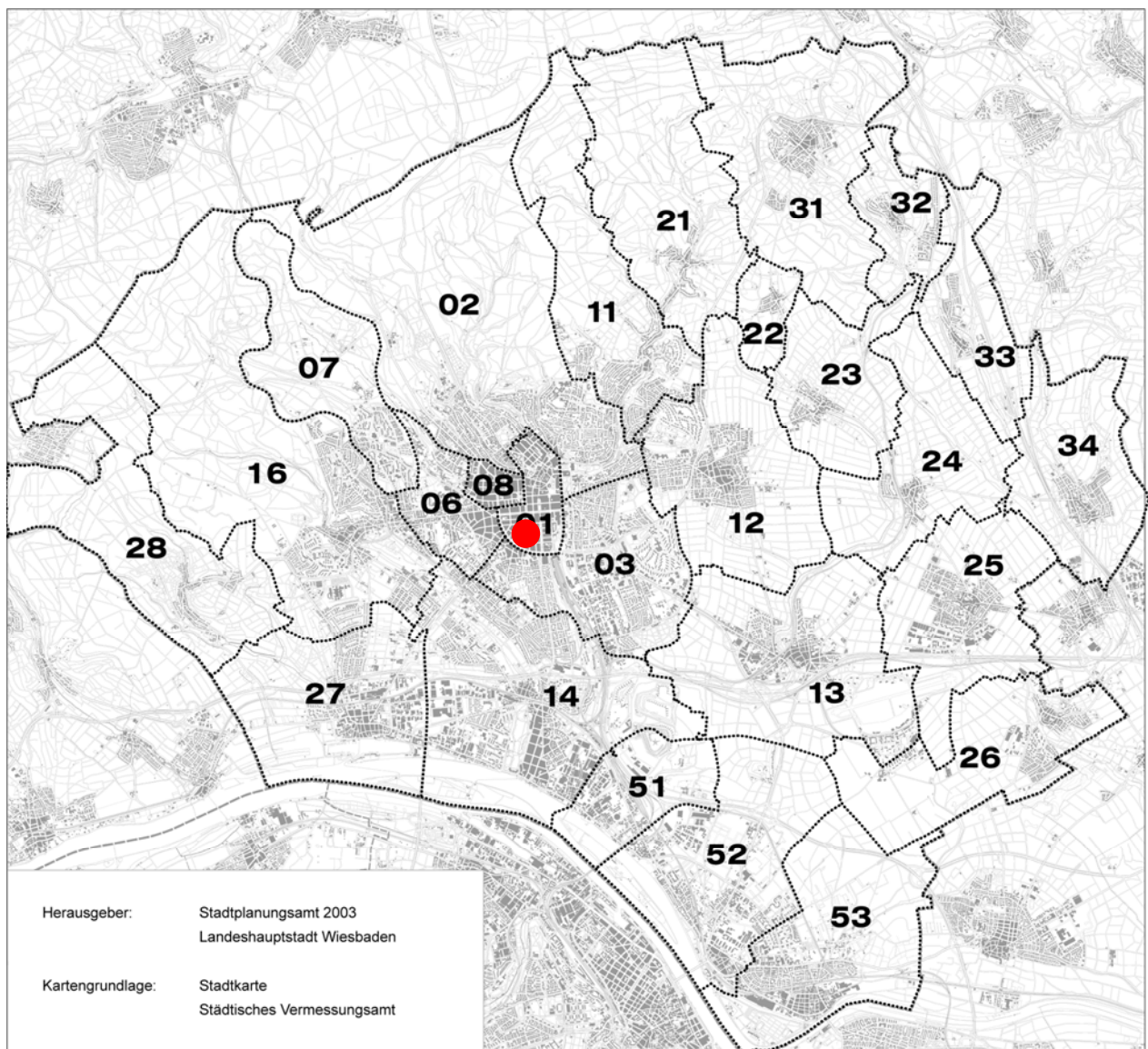


# Berichtigung des Flächennutzungsplans

zum vorhabenbezogenen Bebauungsplan „Hochschule Moritzstraße“ im Ortsbezirk Mitte



## Rechtsgrundlage

Nach § 13 a Baugesetzbuch kann die Aufstellung eines Bebauungsplans, der die Wiedernutzbarmachung von Flächen, die Nachverdichtung oder andere Maßnahmen der Innenentwicklung zum Ziel hat, im beschleunigten Verfahren durchgeführt werden. Die geordnete städtebauliche Entwicklung darf dabei nicht beeinträchtigt werden.

Die dem Bebauungsplan entgegen stehenden Darstellungen im Flächennutzungsplan werden mit Inkrafttreten des Bebauungsplans obsolet. Der Flächennutzungsplan muss daher im Wege der Berichtigung angepasst werden.

Die Berichtigung stellt einen redaktionellen Vorgang dar, auf den die Vorschriften über die Aufstellung von Bauleitplänen keine Anwendung finden. Sie erfolgt ohne Öffentlichkeits- und Behördenbeteiligung, beinhaltet keinen Umweltbericht und bedarf nicht der Genehmigung.

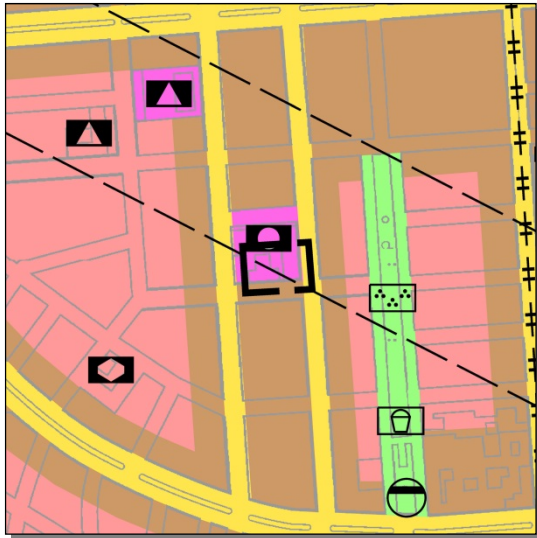
## Planberichtigung

Der vorhabenbezogene Bebauungsplan „Hochschule Moritzstraße“ im Ortsbezirk Mitte hat zum Ziel, an der Ecke Moritzstraße/Albrechtstraße eine Dependence der Hochschule Fresenius in Wiesbaden zu errichten. Zusammen mit der unmittelbar angrenzend geplanten Wohnnutzung - insbesondere für Studierende - soll das ehemalige Gerichtsareal einer angemessenen Folgenutzung zugeführt werden. Hierfür wird im Planbereich „Hochschule Moritzstraße“ ein Sondergebiet „Hochschule“ festgesetzt.

Diese Festsetzung kann nicht aus dem wirksamen Flächennutzungsplan der Landeshauptstadt Wiesbaden entwickelt werden, da dieser den Bereich als „Fläche für den Gemeinbedarf mit der Zweckbestimmung Öffentliche Verwaltung - Bestand“ darstellt. Die zu ändernde Fläche hat eine Größe von ca. 2.800 m<sup>2</sup>. Sie stellt somit nur einen untergeordneten Bereich des Ortsbezirks Mitte und der im Flächennutzungsplan dargestellten Bauflächen dar. Durch die Anpassung der Darstellung wird die geordnete städtebauliche Entwicklung der Landeshauptstadt Wiesbaden nicht beeinträchtigt.

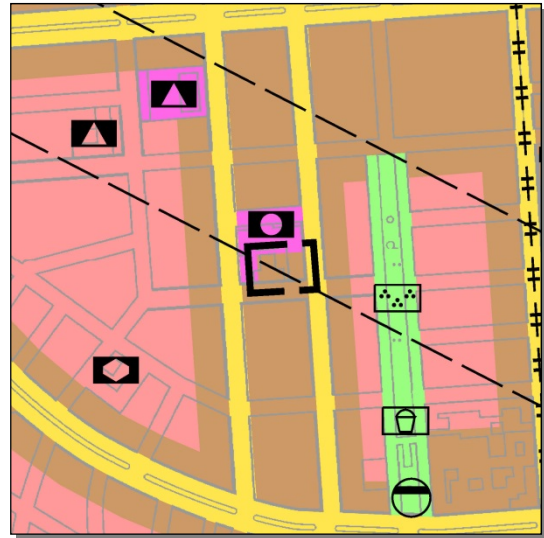
Der Flächennutzungsplan der Landeshauptstadt Wiesbaden wird nach Rechtskraft des vorhabenbezogenen Bebauungsplans berichtigt. Der zu berichtigende Bereich wird in Anlehnung an die sonstigen Darstellungen im Flächennutzungsplan als „Gemischte Baufläche - Bestand“ dargestellt und damit an die südlich angrenzende Flächendarstellung angeschlossen.

**Ausschnitt aus dem wirksamen FNP**  
Stand: 15. November 2003




Maßstab 1:10.000

**Darstellung der Berichtigung des FNP**  
zum Bebauungsplan „Hochschule Moritzstraße“



Maßstab 1:10.000

**Bauflächen:**



Gemeinbedarfsfläche -  
öffentliche Verwaltung -  
Bestand

**Bauflächen:**



Gemischte Baufläche -  
Bestand

**Sonstige Planzeichen:**



Umgrenzung der Berichtigung  
des FNP

**Sonstige Planzeichen:**



Umgrenzung der Berichtigung  
des FNP